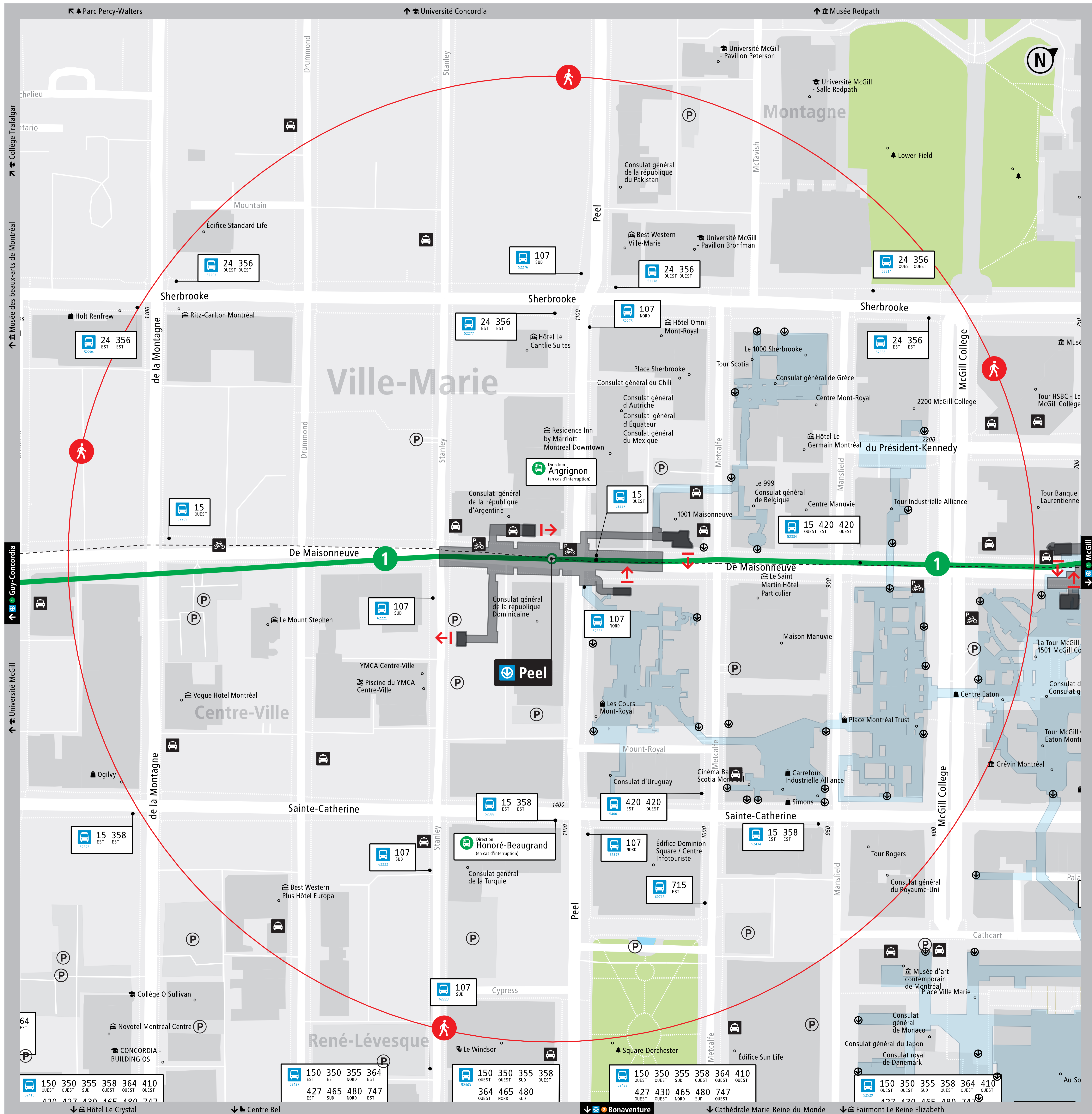




Plan de quartier



1 Peel

Montréal

SORTIE

- 1115, boul. De Maisonneuve Ouest
- 1465, rue Stanley
- 1011, boul. De Maisonneuve Ouest
- 1050, boul. De Maisonneuve Ouest

LÉGENDE

- Vous êtes ici
 - 5 minutes de marche
 - Sortie de station
 - STM Arrêt de bus / code d'arrêt
 - Ligne de bus / direction du bus
 - DESC (descente seulement)
 - EXO (Réseau de transport métropolitain)
 - RTL (Réseau de transport de Longueuil)
 - STL (Société de transport de Laval)
 - Station de métro
 - Stationnement vélo
 - Piste cyclable
 - Station REM
 - Gare de trains de banlieue
 - Terminus bus
 - SRB
 - Débarcadère
 - Taxi
 - Stationnement incitatif
 - Stationnement payant
 - 747+ YUL Aéroport Montréal-Trudeau / Centre-ville
- En cas d'interruption prolongée de service métro**
- Arrêt spécial de bus – ligne verte
 - Arrêt spécial de bus – ligne jaune
 - Arrêt spécial de bus – ligne orange
 - Arrêt spécial de bus – ligne bleue


- Accès métro par le réseau piétonnier souterrain
- Information touristique
- Arène
- Jardin communautaire
- Bibliothèque
- Musée
- Centre commercial et grand magasin
- Parc
- Centre sportif
- Piscine
- CLSC
- Point d'observation
- Établissement d'enseignement
- Poste de police
- Hôpital
- Spectacle et théâtre
- Hôtel
- Stationnement

— Réseau piétonnier intérieur

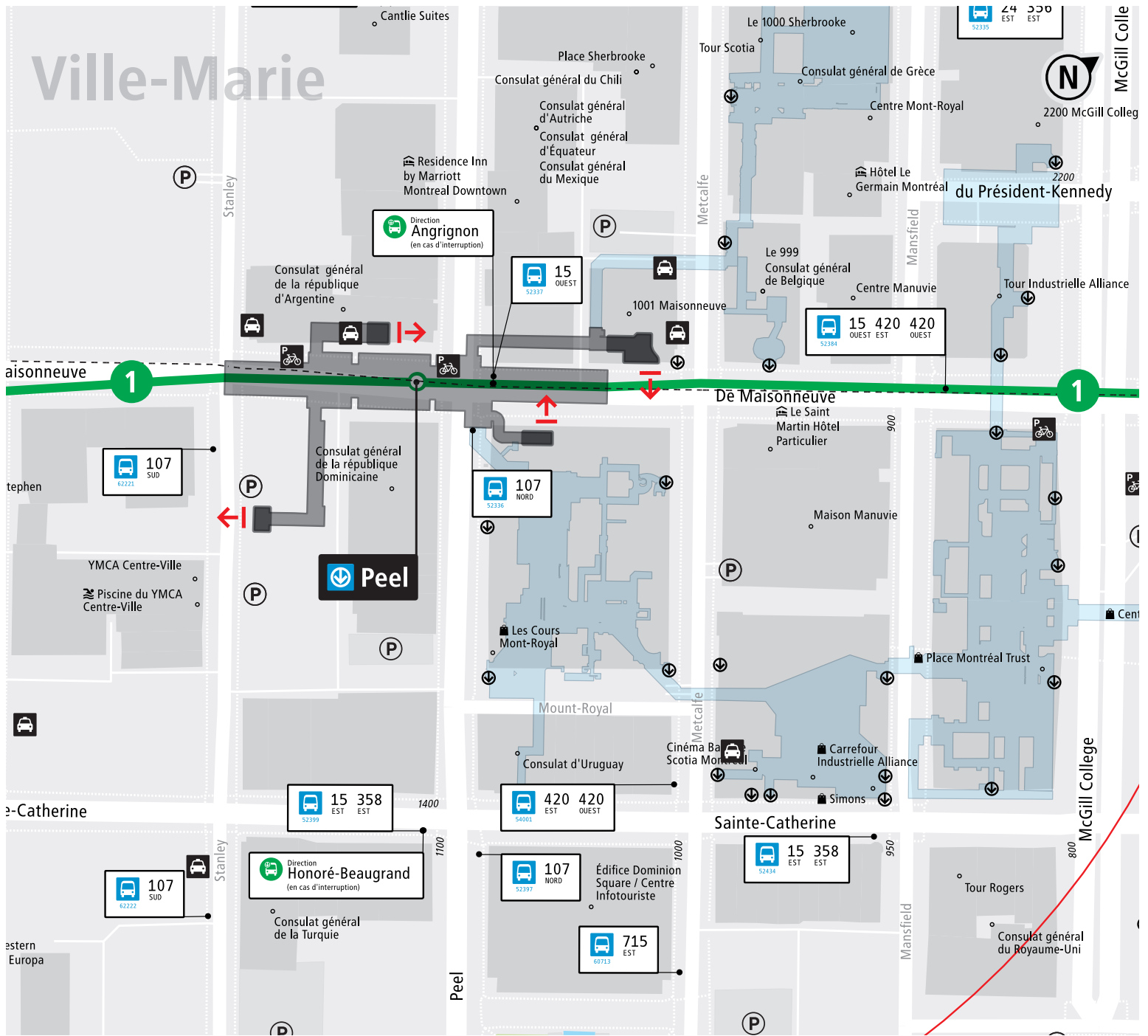
— Bâtiment d'intérêt

[f](#) [t](#) [i](#) [n](#) [v](#) [s](#) [stm.info](#)

Ce plan représente le réseau de bus STM au 25 mars 2024. Il est construit sur une carte raster du territoire. Carte Base: Google Maps/STC - Québec Métropolitain de Montréal et STM (hiver 2023). Les contributions et modifications apportées à ce plan sont de la responsabilité de la Société de transport de Montréal (STM). Toute reproduction ou utilisation partielle de ce plan sans autorisation écrite de la STM est formellement interdite. Toute reproduction ou utilisation partielle de ce plan sans autorisation écrite de la STM est formellement interdite. Toute reproduction ou utilisation partielle de ce plan sans autorisation écrite de la STM est formellement interdite. Toute reproduction ou utilisation partielle de ce plan sans autorisation écrite de la STM est formellement interdite.



Ville-Marie



1 Peel

Montréal

SORTIE

- 1115, boul. De Maisonneuve Ouest
- 1465, rue Stanley
- 1011, boul. De Maisonneuve Ouest
- 1050, boul. De Maisonneuve Ouest

LÉGENDE

- Vous êtes ici
- 5 minutes de marche
- Sortie de station

- STM Arrêt de bus / code d'arrêt
- Ligne de bus / direction du bus
- DESC (descente seulement)

- EXO (Réseau de transport métropolitain)
- RTL (Réseau de transport de Longueuil)
- STL (Société de transport de Laval)
- Station de métro
- Stationnement vélo
- Piste cyclable
- Station REM
- Gare de trains de banlieue
- Terminus bus

- SRB
- Débarcadere
- Taxi
- Stationnement incitatif
- Stationnement payant
- YUL Aéroport
- Montréal-Trudeau / Centre-ville

En cas d'interruption de service métro


- Arrêts spécial de bus – ligne verte
- Arrêts spécial de bus – ligne jaune
- Arrêts spécial de bus – ligne orange
- Arrêts spécial de bus – ligne bleue
- Accès métro par le réseau piétonnier souterrain
- Aréna

- Bibliothèque
- Centre commercial et grand magasin
- Centre sportif
- CLSC
- Établissement d'enseignement
- Hôpital
- Hôtel
- Information touristique
- Jardin communautaire
- Musée
- Parc
- Piscine
- Point d'observation
- Poste de police
- Spectacle et théâtre
- Stationnement

- Réseau piétonnier intérieur
- Bâtiment d'intérêt

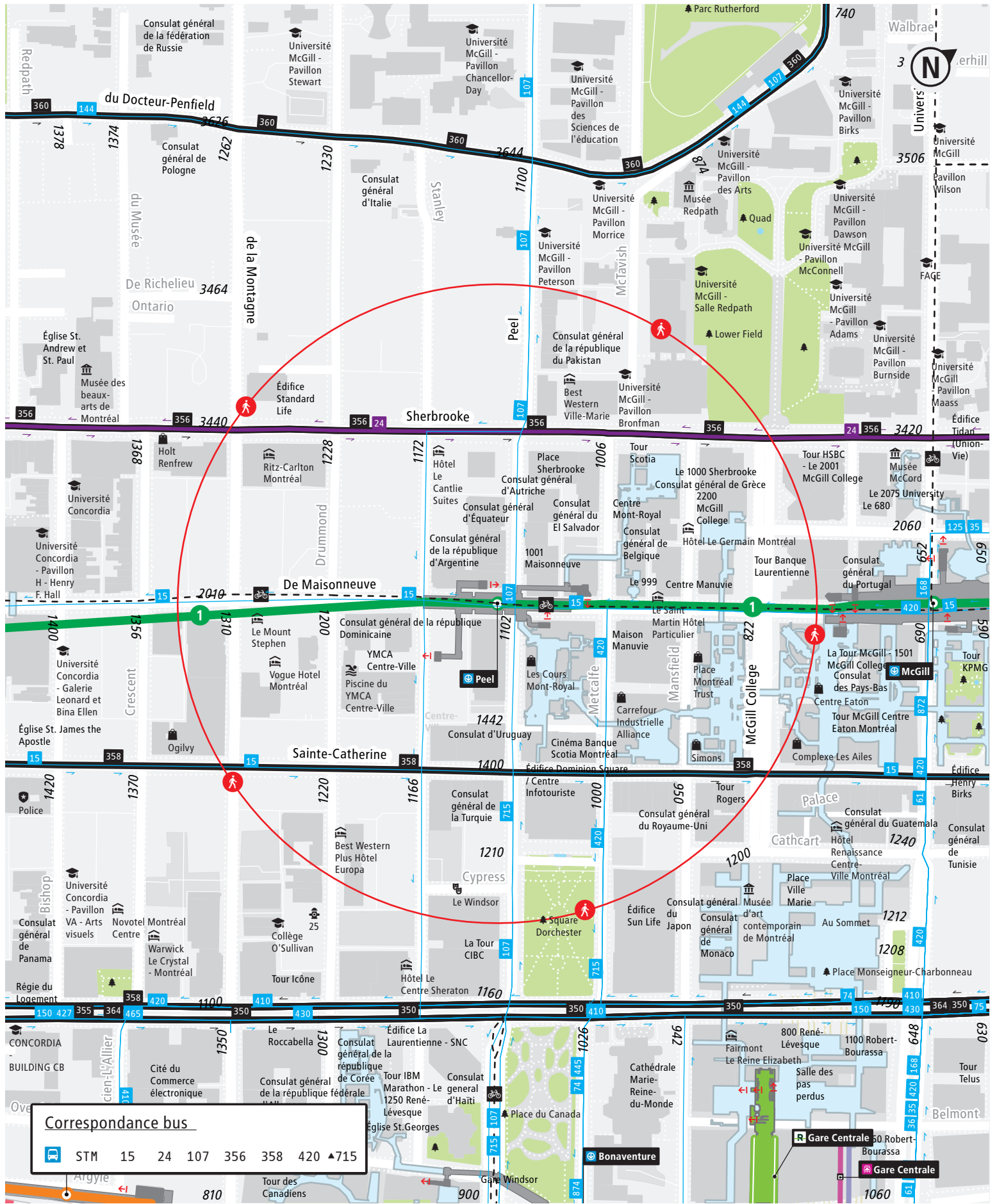
stm.info

Ce plan représente le réseau de la STM au 25 mars 2024. Il ne constitue pas une carte routière du territoire. Carte de base : Groupe MADITUC – École Polytechnique de Montréal et STM (février 2023), les contributeurs d'OpenStreetMap (novembre 2023) et données ouvertes du Gouvernement du Québec, de la STL, du RTL et d'exo (novembre 2023). Le réseau piétonnier souterrain a été produit par Michel Boisvert, Observatoire de la ville intérieure, Université de Montréal. Toute reproduction totale ou partielle du présent document ou de son contenu est interdite à moins d'une autorisation spéciale de la Société de transport de Montréal (STM). Conception et réalisation : STM | © STM | Dépôt légal 2024





Autour du métro



Correspondance bus

- STM 15 24 107 356 358 420 ▲715

Gare Centrale 30 Robert-Bourassa

Gare Centrale