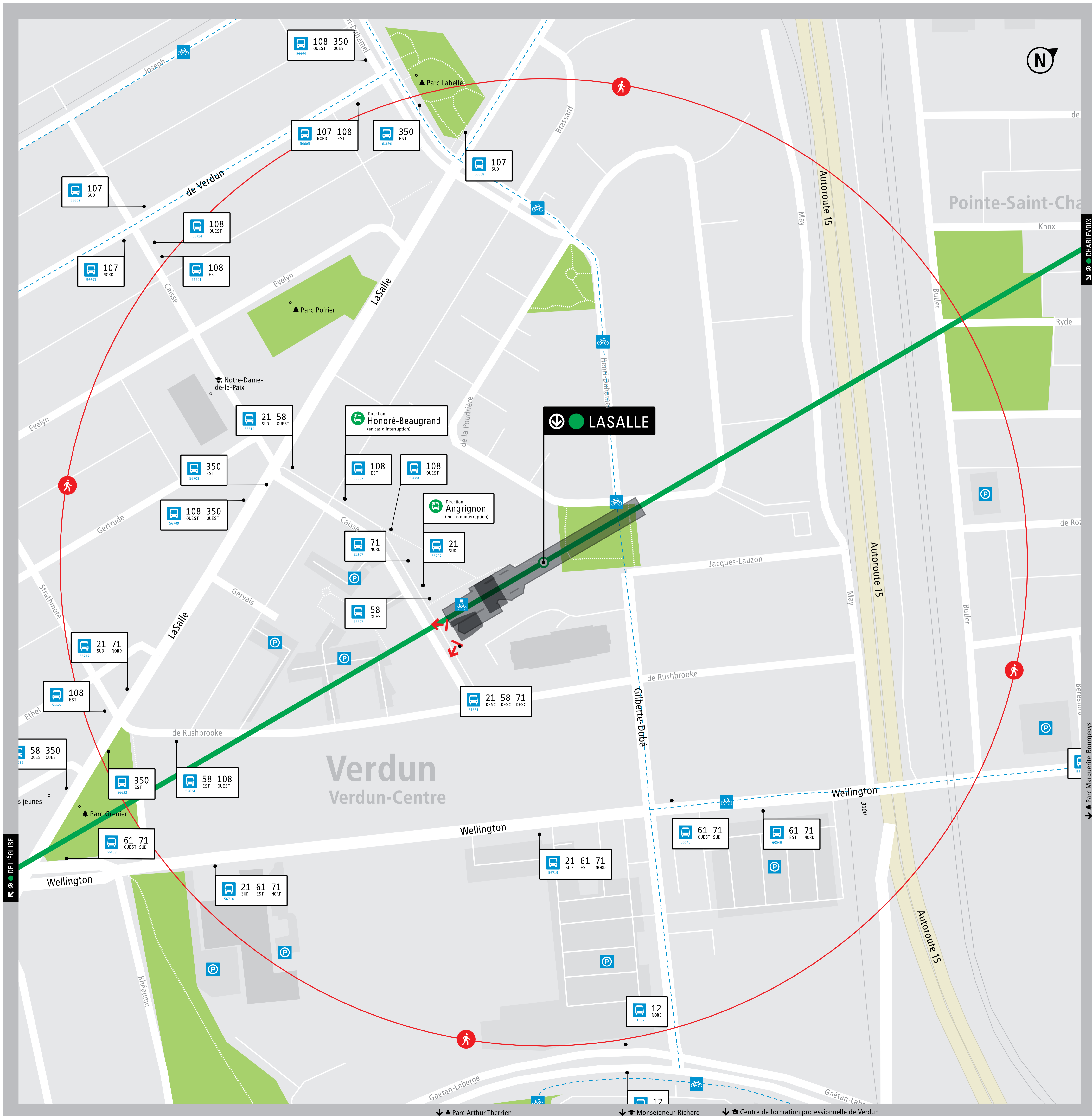




# Plan de quartier



## LASALLE

## Montréal

### SORTIE

301, rue Caisse

### LÉGENDE

- Vous êtes ici
- 5 minutes de marche
- Sortie de station

- Arrêt de bus / code d'arrêt
- Ligne de bus / direction du bus
- DESC (descente seulement)
- EXO (Réseau de transport métropolitain)
- RTL (Réseau de transport de Longueuil)
- STL (Société de transport de Laval)

- Station de métro
- Stationnement vélo
- Piste cyclable
- Gare de trains de banlieue
- Taxi
- Stationnement
- Aéroport P.-E.-Trudeau/Centre-Ville

### En cas d'interruption prolongée de service métro

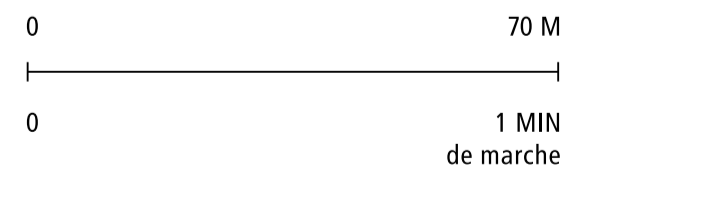
- Arrêt spécial de bus – ligne verte
- Arrêt spécial de bus – ligne jaune
- Arrêt spécial de bus – ligne orange
- Arrêt spécial de bus – ligne bleue

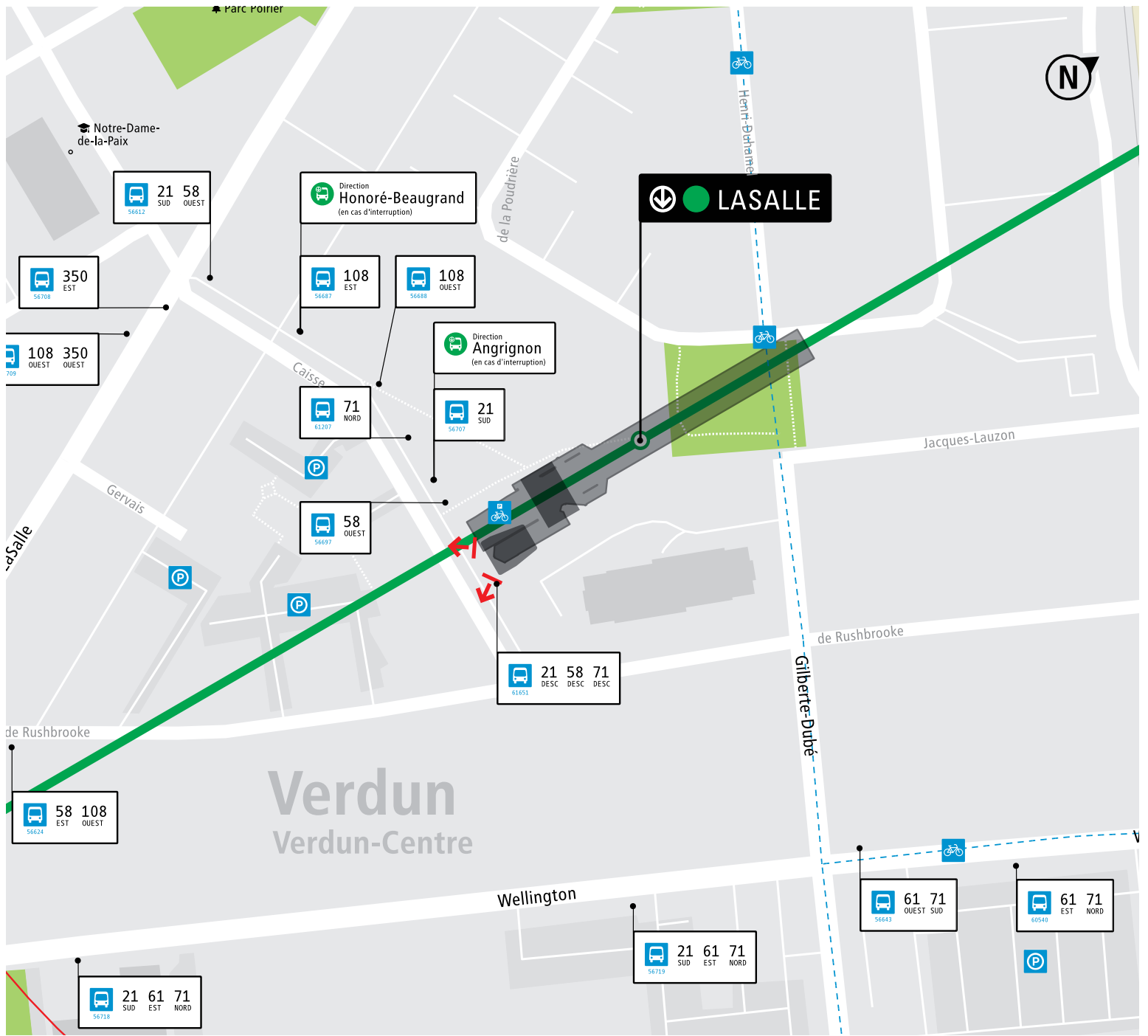
- Accès métro par le réseau piétonnier souterrain
- Arène
- Bibliothèque
- Centre commercial et grand magasin
- Centre sportif
- CLSC
- Établissement d'enseignement
- Hôpital
- Hôtel
- Information touristique
- Jardin communautaire
- Musée
- Parc
- Piscine
- Point d'observation
- Poste de police
- Spectacle et théâtre

- Réseau piétonnier souterrain RÉSO
- Bâtiment d'intérêt

[stm.info](http://stm.info)

© Le plan interactif de Montréal de la STM daté du 17 juin 2019. Il ne constitue pas une carte officielle du territoire. Carte de base : Google Maps/STC – École Polytechnique de Montréal et STM (inventaire 2018). Les contributions d'OpenStreetMap (inventaire 2018) et données ouvertes du Gouvernement du Québec, de la STU, de l'RTM et de la STM (inventaire 2018). Le réseau piétonnier souterrain a été produit par Michel Rivest, Observatoire de la ville intelligente, Université de Montréal. Toute reproduction totale ou partielle de ce document sans le consentement écrit préalable de la STM est formellement interdite. © STM et OpenStreetMap 2019.





## LASALLE

## Montréal

### SORTIE

301, rue Caisse

### LÉGENDE

- Vous êtes ici
- 5 minutes de marche
- Sortie de station

- Arrêt de bus / code d'arrêt
- Ligne de bus / direction du bus
- DESC (descente seulement)
- EXO (Réseau de transport métropolitain)
- RTL (Réseau de transport de Longueuil)
- STL (Société de transport de Laval)

- Station de métro
- Stationnement vélo
- Piste cyclable
- Gare de trains de banlieue
- Taxi

- Stationnement
- Aéroport P.-E.-Trudeau/Centre-Ville

#### En cas d'interruption de service métro

- Arrêts spécial de bus – ligne verte
- Arrêts spécial de bus – ligne jaune
- Arrêts spécial de bus – ligne orange
- Arrêts spécial de bus – ligne bleue

- Accès métro par le réseau piétonnier souterrain
- Aréna
- Bibliothèque
- Centre commercial et grand magasin

- Centre sportif
- CLSC
- Établissement d'enseignement
- Hôpital
- Hôtel
- Information touristique
- Jardin communautaire
- Musée
- Parc
- Piscine
- Point d'observation
- Poste de police
- Spectacle et théâtre

- Réseau piétonnier souterrain RÉSO
- Bâtiment d'intérêt

[stm.info](http://stm.info)

Le plan représente le réseau de la STM au 17 juin 2019. Il ne constitue pas une carte routière du territoire. Carte de base : Groupe MADITUC – École Polytechnique de Montréal et STM (novembre 2018), les contributeurs d'OpenStreetMap (novembre 2018) et données ouvertes du Gouvernement du Québec, de la STL, du RTL et du RTM (novembre 2018). Le réseau piétonnier souterrain a été produit par Michel Boisvert, Observatoire de la ville intérieure, Université de Montréal. Toute reproduction totale ou partielle du présent document ou de son contenu est interdite à moins d'une autorisation spéciale de la Société de transport de Montréal (STM). Conception et réalisation: STM | © STM | Dépôt légal 2019

0 70 M  
0 1 MIN de marche



# Autour du métro

