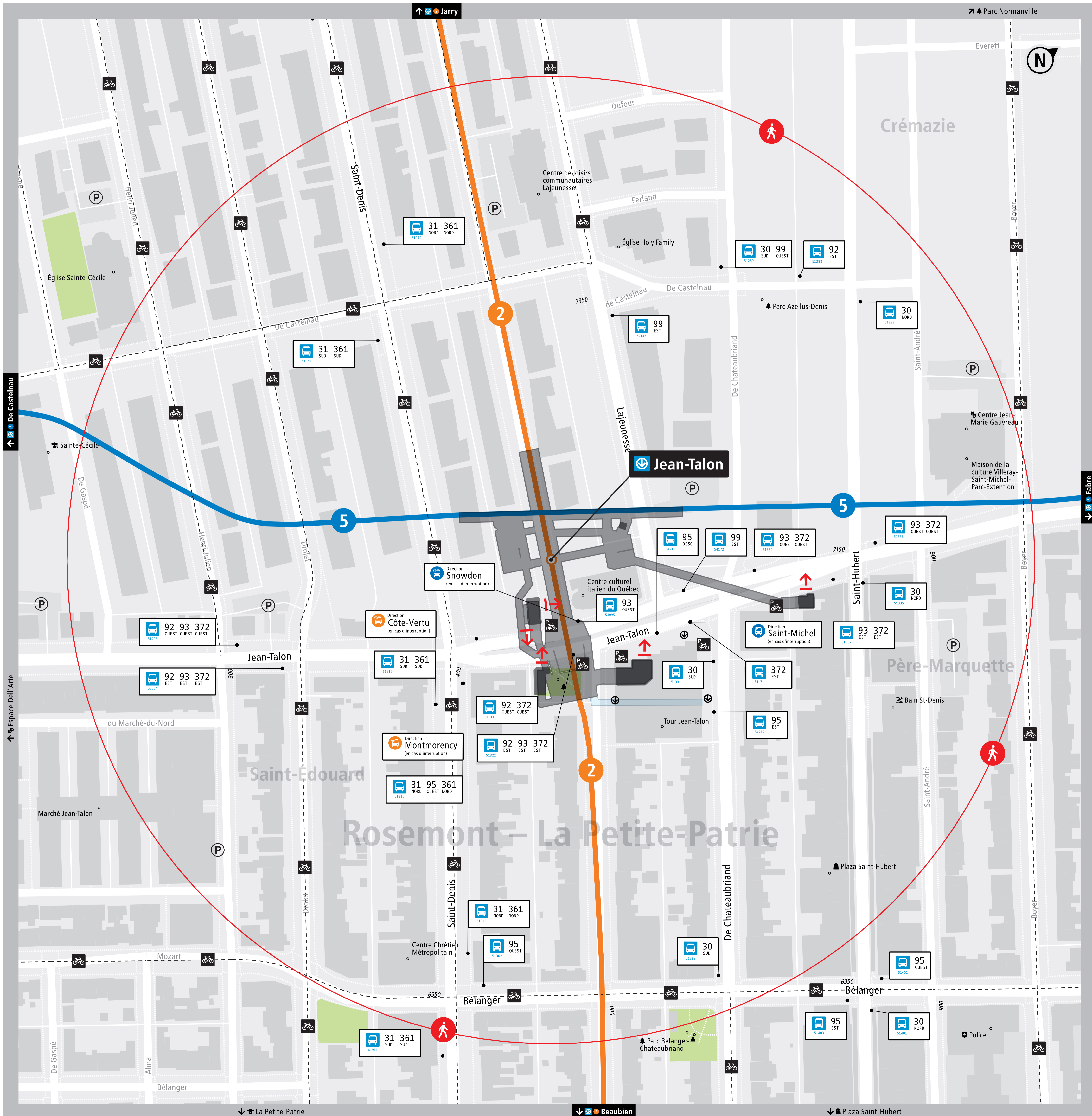




# Plan de quartier



## 2 5 Jean-Talon

### Montréal

#### SORTIE

- 522, rue Jean-Talon Est
- 7100, rue Berri
- 430, rue Jean-Talon Est
- 780, rue Jean-Talon Est

#### LÉGENDE

- Vous êtes ici
- 5 minutes de marche
- Sortie de station

- STM Arrêt de bus / code d'arrêt
- Ligne de bus / direction du bus
- DESC (descente seulement)
- EXO (Réseau de transport métropolitain)
- RTL (Réseau de transport de Longueuil)
- STL (Société de transport de Laval)
- Station de métro
- Stationnement vélo
- Piste cyclable
- Station REM
- Gare de trains de banlieue
- Terminus bus
- SRB
- Débarcadère
- Taxi
- Stationnement incitatif
- Stationnement payant
- 747+ YUL Aéroport Montréal-Trudeau / Centre-ville

#### En cas d'interruption prolongée de service métro

- Arrêt spécial de bus – ligne verte
- Arrêt spécial de bus – ligne jaune
- Arrêt spécial de bus – ligne orange
- Arrêt spécial de bus – ligne bleue

- Accès métro par le réseau piétonnier souterrain
- Information touristique
- Jardin communautaire
- Musée
- Parc
- Piscine
- Point d'observation
- Poste de police
- Spectacle et théâtre
- Stationnement
- Arène
- Bibliothèque
- Centre commercial et grand magasin
- Centre sportif
- CLSC
- Établissement d'enseignement
- Hôpital
- Hôtel

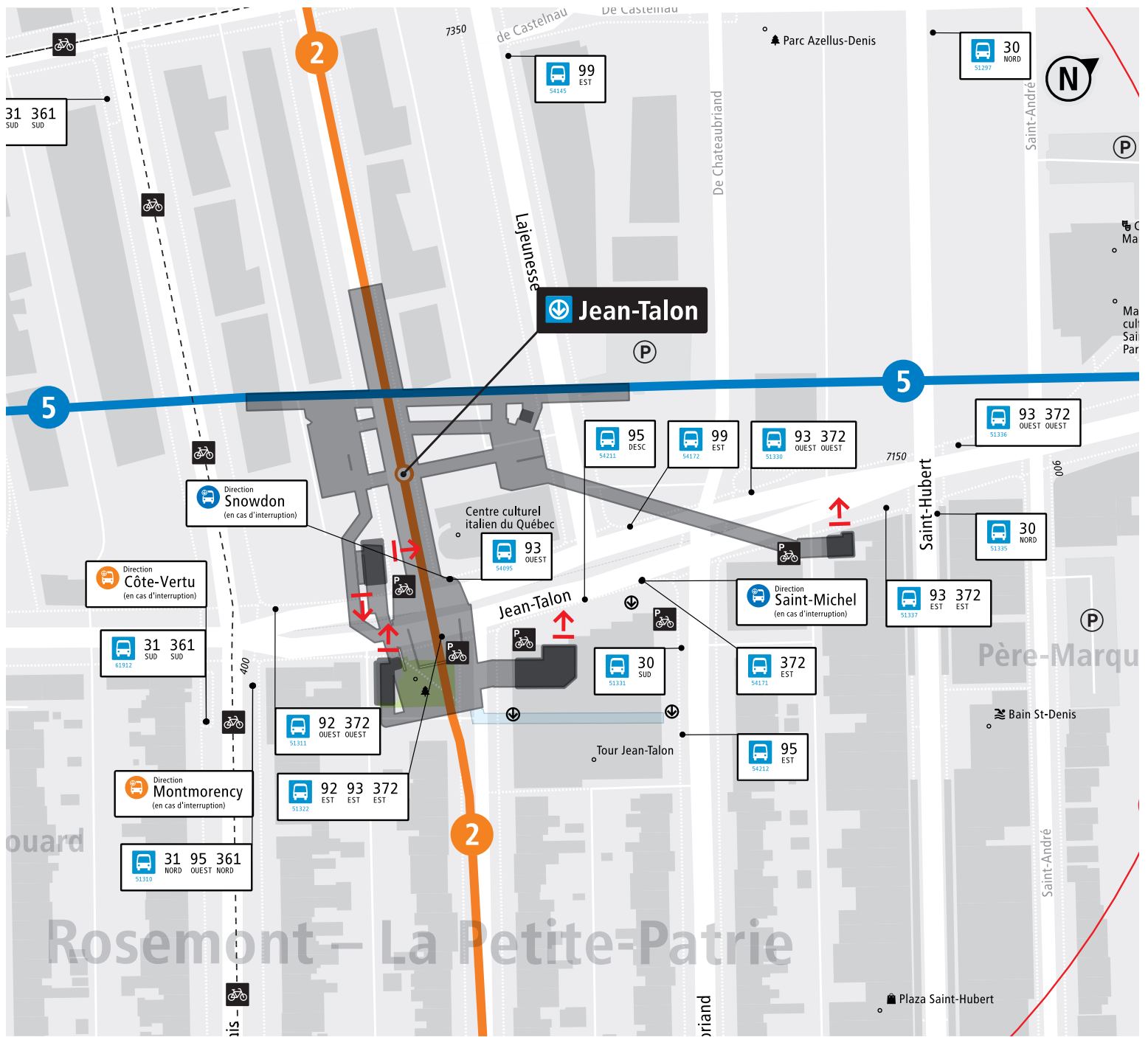
- Réseau piétonnier intérieur
- Bâtiment d'intérêt

[f](#) [t](#) [i](#) [n](#) [s](#) [s](#) [t](#) [m](#).info

Ce plan représente l'état de la STM au 25 mai 2024. Il est consulté par une carte résiliée du territoire. Carte de base: Google Maps/2024 – Data: Polytechnique de Montréal et STM (hiver 2023). Les contributeurs d'OpenStreetMap (hiver 2023) et données ouvertes du Gouvernement du Québec, du STU, du RTM et d'été (hiver 2023). Un réseau piétonnier souterrain à 400 mètres de la rue Jean-Talon, observé de la rue Lajeunesse, Université de Montréal. Tous droits réservés. Toute reproduction ou utilisation sans autorisation est interdite. Conception et réalisation: STM | © 1982 | Design: Noyau 2024

0 70 M  
0 1 MN  
de marche





## 2 5 Jean-Talon

### Montréal

#### SORTIE

- 522, rue Jean-Talon Est
- 7100, rue Berri
- 430, rue Jean-Talon Est
- 780, rue Jean-Talon Est

#### LÉGENDE

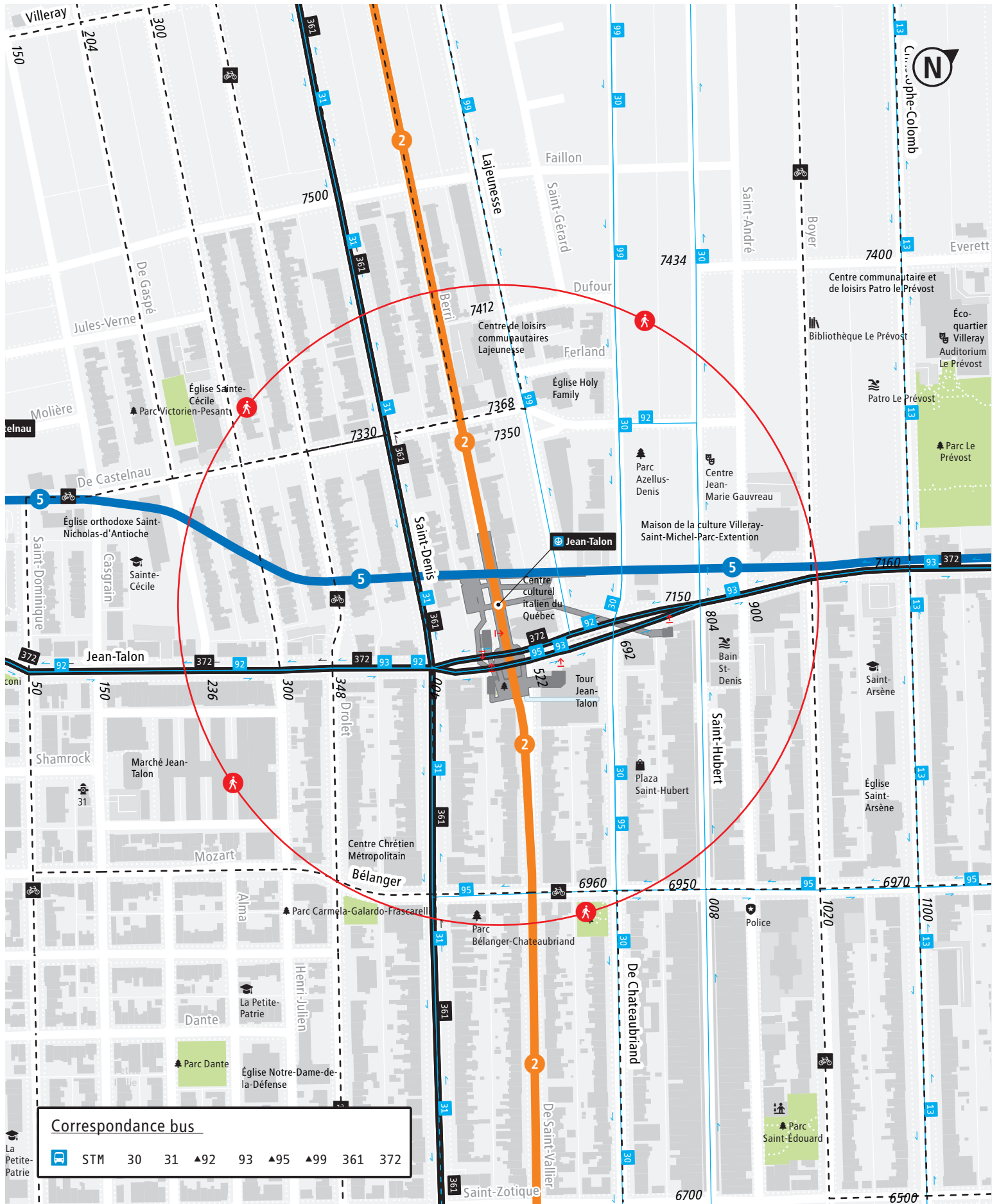
- Vous êtes ici
- 5 minutes de marche
- Sortie de station
- STM Arrêt de bus / code d'arrêt
- Ligne de bus / direction du bus
- DESC (descente seulement)
- EXO (Réseau de transport métropolitain)
- RTL (Réseau de transport de Longueuil)
- STL (Société de transport de Laval)
- Station de métro
- Stationnement vélo
- Piste cyclable
- Station REM
- Gare de trains de banlieue
- Terminus bus
- SRB
- Débarcadère
- Taxi
- Stationnement incitatif
- Stationnement payant
- 747 YUL Aéroport Montréal-Trudeau / Centre-ville
- En cas d'interruption de service métro**
- Arrêts spécial de bus – ligne verte
- Arrêts spécial de bus – ligne jaune
- Arrêts spécial de bus – ligne orange
- Arrêts spécial de bus – ligne bleue
- Accès métro par le réseau piétonnier souterrain
- Aréna
- Bibliothèque
- Centre commercial et grand magasin
- Centre sportif
- CLSC
- Établissement d'enseignement
- Hôpital
- Hôtel
- Information touristique
- Jardin communautaire
- Musée
- Parc
- Piscine
- Point d'observation
- Poste de police
- Spectacle et théâtre
- Stationnement
- Réseau piétonnier intérieur
- Bâtiment d'intérêt

[stm.info](http://stm.info)


Ce plan représente le réseau de la STM au 25 mars 2024. Il ne constitue pas une carte routière du territoire. Carte de base : Groupe MADIUC – École Polytechnique de Montréal et STM (février 2023), les contributeurs d'OpenStreetMap (novembre 2023) et données ouvertes du Gouvernement du Québec, de la STL, du RTL et d'exo (novembre 2023). Le réseau piétonnier souterrain a été produit par Michel Boisvert, Observatoire de la ville intérieure, Université de Montréal. Toute reproduction totale ou partielle du présent document ou de son contenu est interdite à moins d'une autorisation spéciale de la Société de transport de Montréal (STM). Conception et réalisation : STM | © STM | Dépôt légal 2024



# Autour du métro



**Correspondance bus**

	STM	30	31	▲92	93	▲95	▲99	361	372
---	-----	----	----	-----	----	-----	-----	-----	-----