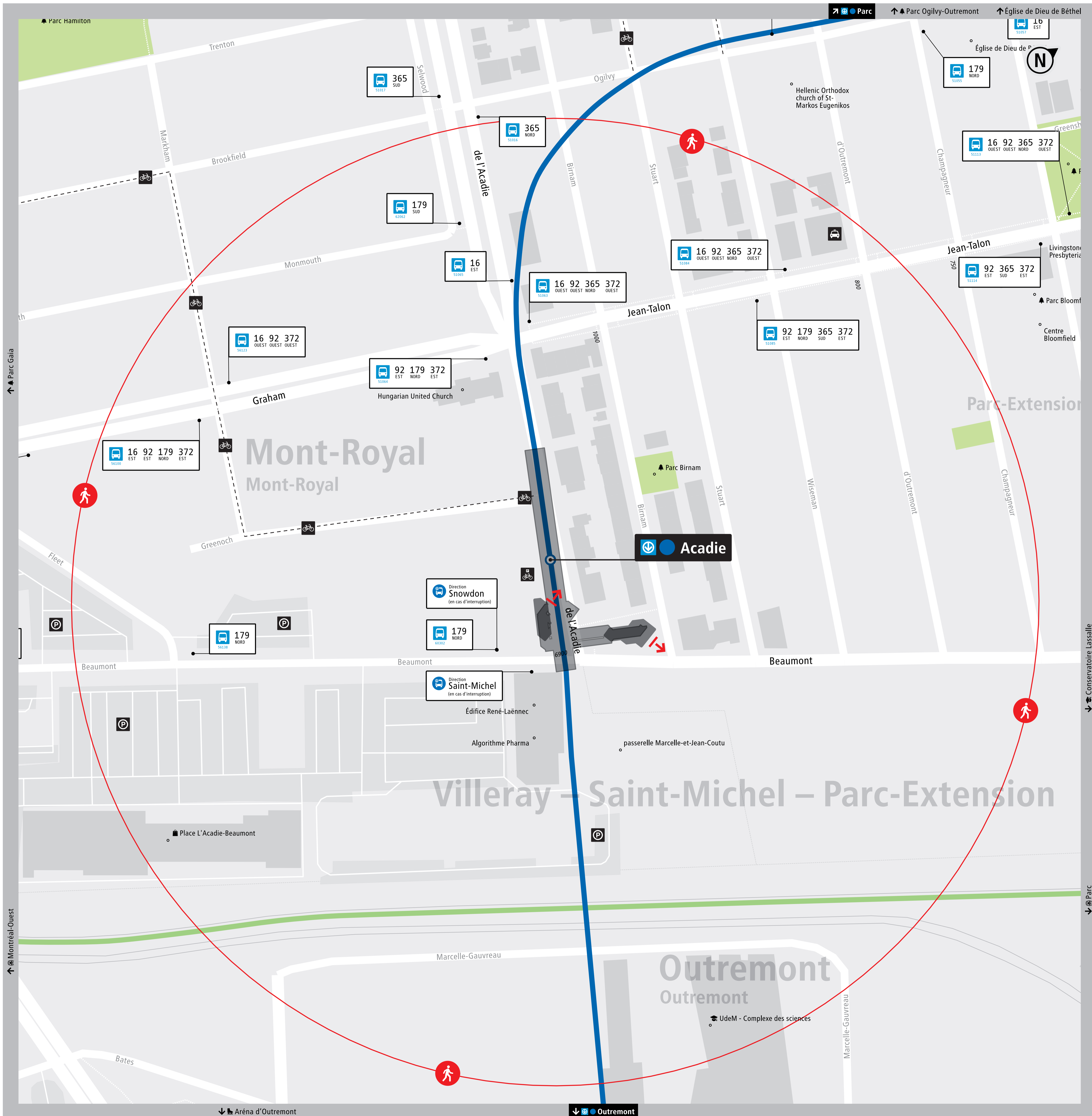




# Plan de quartier



Acadie

Montréal

### SORTIE

999, avenue Beaumont  
6900, boul. de l'Acadie

### LÉGENDE

- Vous êtes ici
- 5 minutes de marche
- Sortie de station

STM Arrêt de bus / code d'arrêt  
Ligne de bus / direction du bus  
DESC (descente seulement)

- EXO (Réseau de transport métropolitain)
- RTL (Réseau de transport de Longueuil)
- STL (Société de transport de Laval)
- Station de métro
- Stationnement vélo
- Piste cyclable
- Gare de trains de banlieue
- Terminus bus
- SRB
- Taxi
- Stationnement
- YUL Aéroport Montréal-Trudeau / Centre-ville

### En cas d'interruption prolongée de service métro

- Arrêt spécial de bus – ligne verte
- Arrêt spécial de bus – ligne jaune
- Arrêt spécial de bus – ligne orange
- Arrêt spécial de bus – ligne bleue

- Accès métro par le réseau piétonnier souterrain**
- Direction Snowdon (en cas d'interruption)
  - Direction 179 NORD
  - Direction Saint-Michel (en cas d'interruption)
- Information touristique**
- Jardin communautaire
  - Musée
  - Parc
  - Piscine
  - Point d'observation
  - Poste de police
  - Spectacle et théâtre

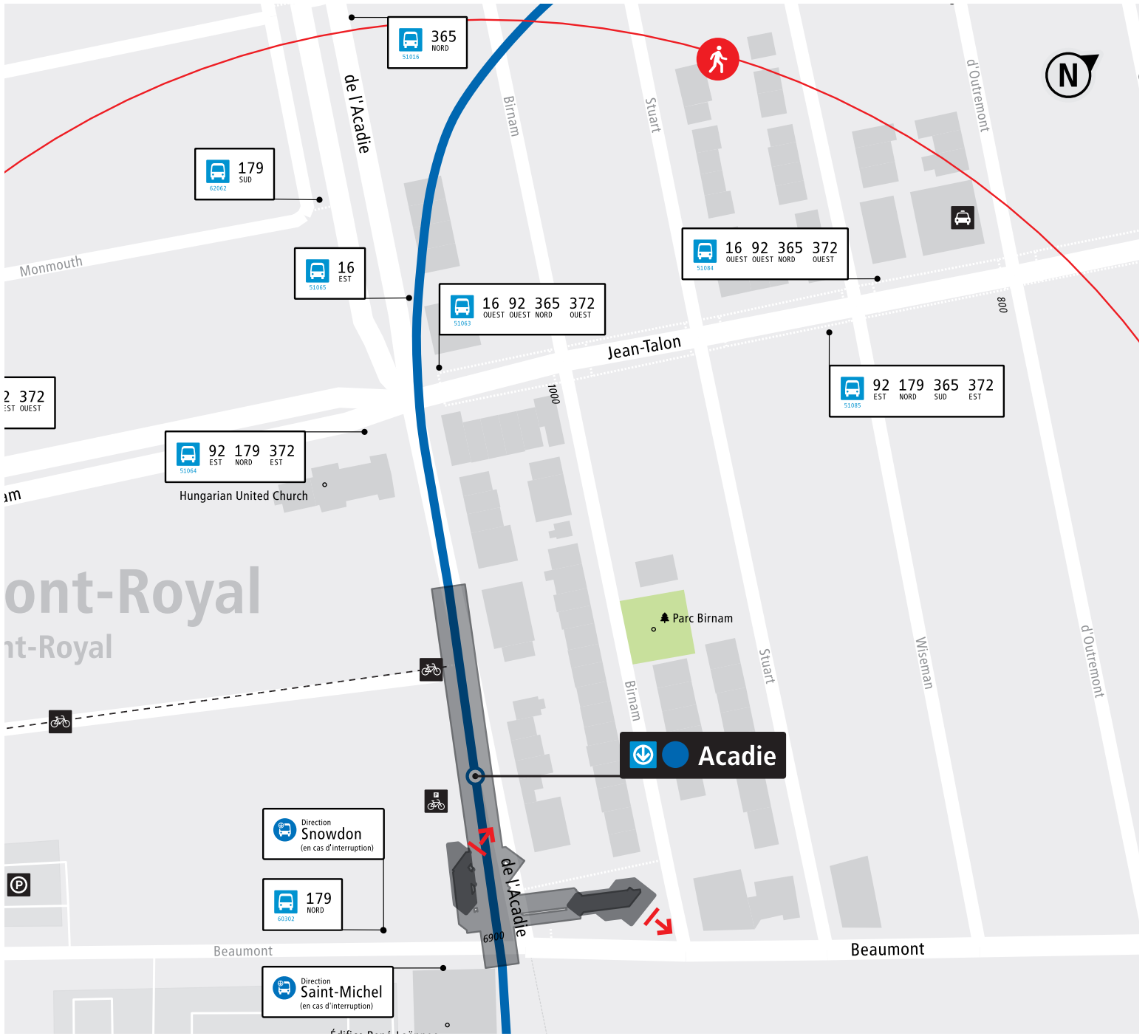
- Réseau piétonnier souterrain RÉSO
- Bâtiment d'intérêt

**stm.info**

Ce plan représente le réseau de la STM au 22 août 2022. Il ne constitue pas une carte officielle de Montréal. Carte de base: Google Maps/IGN-Échelle Polytechnique de Montréal/STM (décembre 2021). Les contributeurs d'OpenStreetMap (décembre 2021) et données ouvertes du Gouvernement du Québec, de la STL, de la RTL et de la STL (décembre 2021). Le réseau piétonnier souterrain est géré par Montréal Métro. Conservatoire de la ville de Montréal, Université de Montréal. Toute reproduction totale ou partielle de ce présent document ou de ses contenus est interdite à moins d'une autorisation écrite de la Société de transport de Montréal (STM). Conception et réalisation: STM | © STM | 10000 10000

0 70 M  
0 1 MIN  
de marche





## Acadie

## Montréal

### SORTIE

999, avenue Beaumont  
6900, boul. de l'Acadie

### LÉGENDE

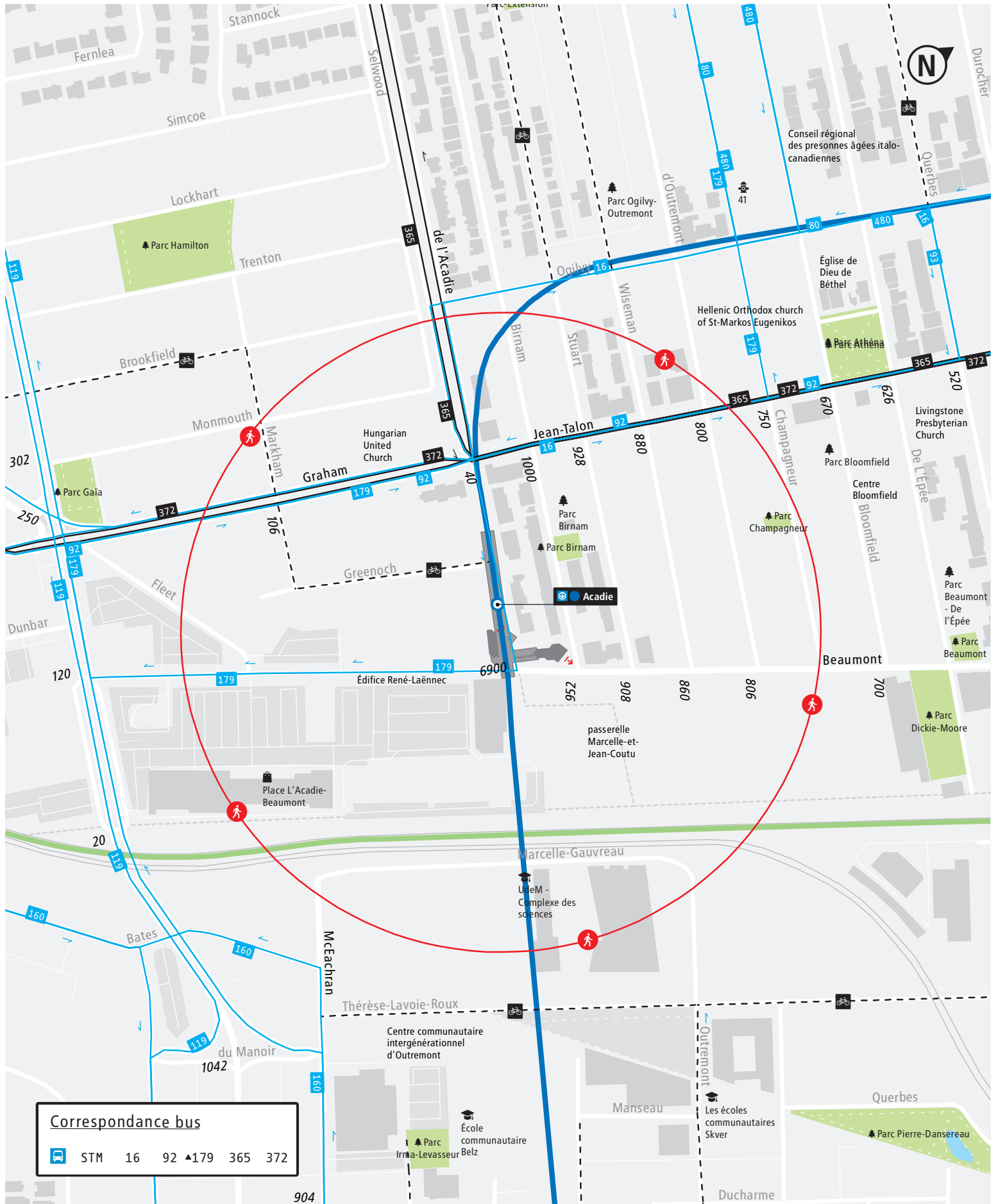
- Vous êtes ici
- 5 minutes de marche
- Sortie de station
- STM Arrêt de bus / code d'arrêt  
Ligne de bus / direction du bus  
DESC (descente seulement)
- EXO (Réseau de transport métropolitain)
- RTL (Réseau de transport de Longueuil)
- STL (Société de transport de Laval)
- Station de métro
- Stationnement vélo
- Piste cyclable - - - -
- Gare de trains de banlieue
- Terminus bus
- SRB
- Taxi
- Stationnement
- 747 ✈️ YUL Aéroport  
Montréal-Trudeau / Centre-ville
- En cas d'interruption de service métro**
- Arrêts spécial de bus – ligne verte
- Arrêts spécial de bus – ligne jaune
- Arrêts spécial de bus – ligne orange
- Arrêts spécial de bus – ligne bleue
- Accès métro par le réseau piétonnier souterrain
- Aréna
- Bibliothèque
- Centre commercial et grand magasin
- Centre sportif
- CLSC
- Établissement d'enseignement
- Hôpital
- Hôtel
- Information touristique
- Jardin communautaire
- Musée
- Parc
- Piscine
- Point d'observation
- Poste de police
- Spectacle et théâtre
- Réseau piétonnier souterrain RÉSO
- Bâtiment d'intérêt

[stm.info](http://stm.info)

Ce plan représente le réseau de la STM au 22 août 2022. Il ne constitue pas une carte routière du territoire. Carte de base : Groupe MADITUC – École Polytechnique de Montréal et STM (décembre 2021), les contributeurs d'OpenStreetMap (décembre 2021) et données ouvertes du Gouvernement du Québec, de la STL, du RTL et du RTM (décembre 2021). Le réseau piétonnier souterrain a été produit par Michel Boisvert, Observatoire de la ville intérieure, Université de Montréal. Toute reproduction totale ou partielle du présent document ou de son contenu est interdite à moins d'une autorisation spéciale de la Société de transport de Montréal (STM). Conception et réalisation : STM | © STM | Dépôt légal 2022



# Autour du métro



Correspondance bus	
	STM 16 92 ▲179 365 372