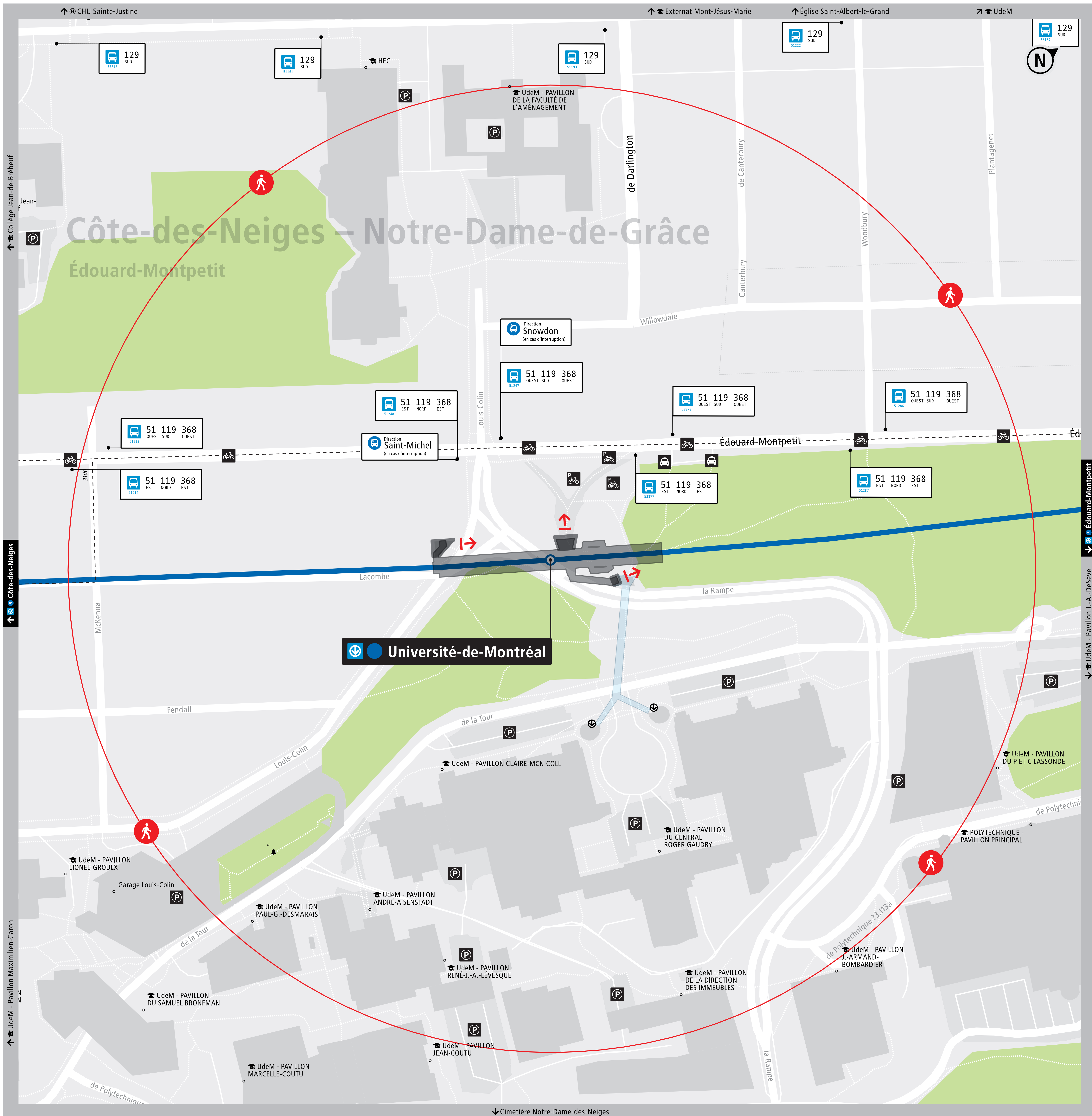




Plan de quartier



5 Université-de-Montréal

Montréal

SORTIE

- 2830, boul. Édouard-Montpetit
- 5400, avenue Louis-Colin
- 2810, boul. Édouard-Montpetit

LÉGENDE

- Vous êtes ici
- 5 minutes de marche
- Sortie de station

- STM Arrêt de bus / code d'arrêt
- Ligne de bus / direction du bus
- DESC (descente seulement)
- EXO (Réseau de transport métropolitain)
- RTL (Réseau de transport de Longueuil)
- STL (Société de transport de Laval)
- Station de métro
- Stationnement vélo
- Piste cyclable
- Gare de trains de banlieue
- Terminus bus
- SRB
- Taxi
- Stationnement
- 747 YUL Aéroport Montréal-Trudeau / Centre-ville

En cas d'interruption prolongée de service métro

- Arrêt spécial de bus – ligne verte
- Arrêt spécial de bus – ligne jaune
- Arrêt spécial de bus – ligne orange
- Arrêt spécial de bus – ligne bleue

- Accès métro par le réseau piétonnier souterrain
- Information touristique
- Jardin communautaire
- Bibliothèque
- Musée
- Centre commercial et grand magasin
- Parc
- Piscine
- Centre sportif
- Point d'observation
- Établissement d'enseignement
- Poste de police
- Hôpital
- Spectacle et théâtre
- Hôtel

- Réseau piétonnier intérieur
- Bâtiment d'intérêt

[stm.info](#)

Ce plan représente le réseau de bus STM au 15 juin 2023. Il ne constitue pas un contrat de transport. Consultez le site [stm.info](#) pour les dernières mises à jour. © STM 2023. Tous droits réservés. Toute reproduction ou utilisation non autorisée est formellement interdite. Toute reproduction ou utilisation non autorisée est formellement interdite. Conception et réalisation: STM | 5187 | 5187 | 5187





5 Université-de-Montréal

Montréal

SORTIE

2830, boul. Édouard-Montpetit

5400, avenue Louis-Colin

2810, boul. Édouard-Montpetit

LÉGENDE

- Vous êtes ici
- 5 minutes de marche
- Sortie de station

STM Arrêt de bus / code d'arrêt
Ligne de bus / direction du bus
DESC (descente seulement)

- EXO (Réseau de transport métropolitain)
- RTL (Réseau de transport de Longueuil)
- STL (Société de transport de Laval)
- Station de métro
- Stationnement vélo
- Piste cyclable
- Gare de trains de banlieue
- Terminus bus

- SRB
- Taxi
- Stationnement
- YUL Aéroport
Montréal-Trudeau / Centre-ville

En cas d'interruption de service métro

- Arrêts spécial de bus – ligne verte
- Arrêts spécial de bus – ligne jaune
- Arrêts spécial de bus – ligne orange
- Arrêts spécial de bus – ligne bleue

- Accès métro par le réseau piétonnier souterrain
- Arène

- Bibliothèque
- Centre commercial et grand magasin
- Centre sportif
- CLSC
- Établissement d'enseignement
- Hôpital
- Hôtel
- Information touristique
- Jardin communautaire
- Musée
- Parc
- Piscine
- Point d'observation
- Poste de police
- Spectacle et théâtre

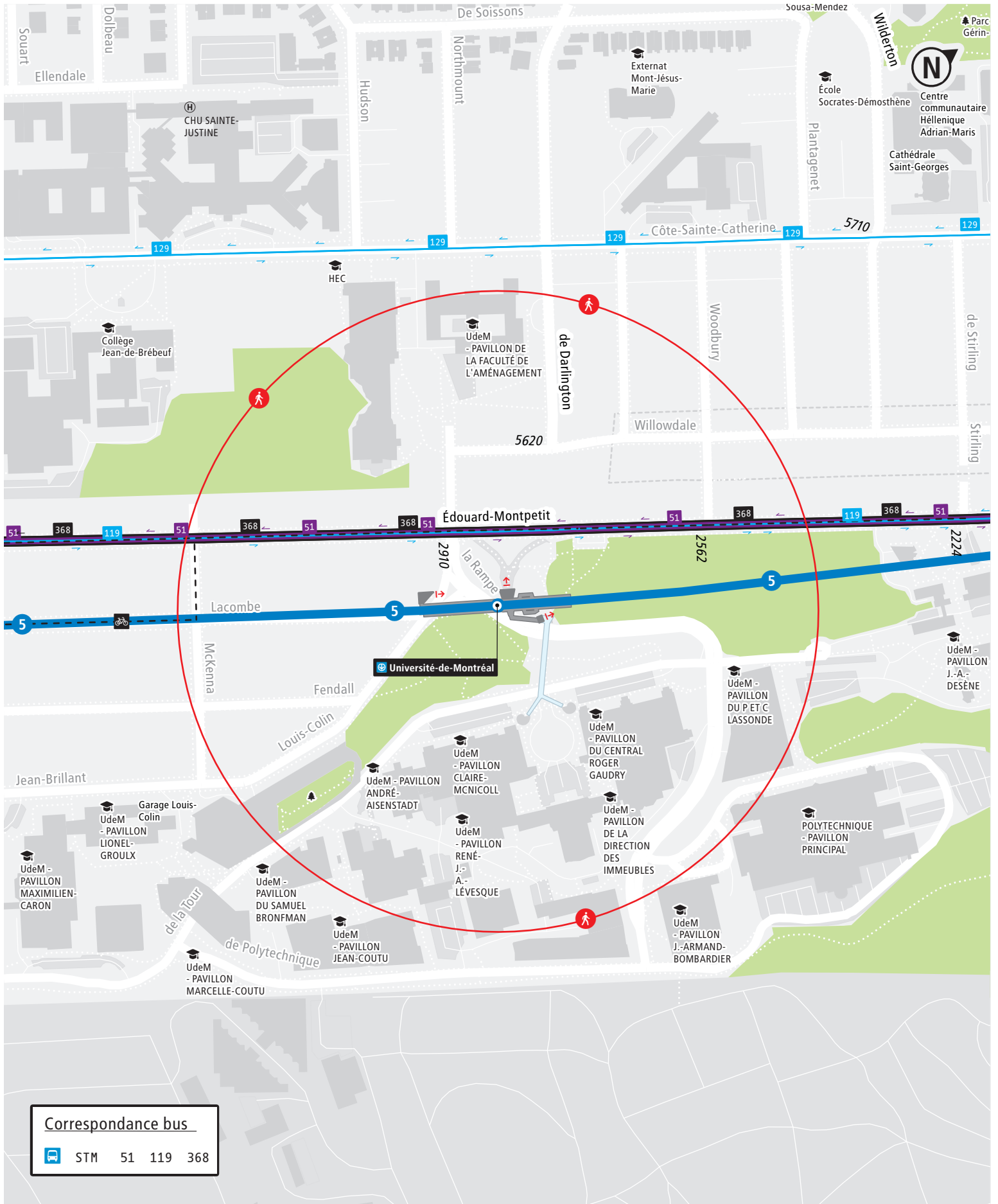
- Réseau piétonnier intérieur
- Bâtiment d'intérêt

stm.info


Ce plan représente le réseau de la STM au 19 juin 2023. Il ne constitue pas une carte routière du territoire. Carte de base: Groupe MADITUC – École Polytechnique de Montréal et STM (février 2023), les contributeurs d'OpenStreetMap (février 2023) et données ouvertes du Gouvernement du Québec, de la STL, du RTL et d'exo (juin 2023). Le réseau piétonnier souterrain a été produit par Michel Boisvert, Observatoire de la ville intérieure, Université de Montréal. Toute reproduction totale ou partielle du présent document ou de son contenu est interdite à moins d'une autorisation spéciale de la Société de transport de Montréal (STM). Conception et réalisation: STM | © STM | Dépôt légal 2023



Autour du métro



Correspondance bus

 STM 51 119 368