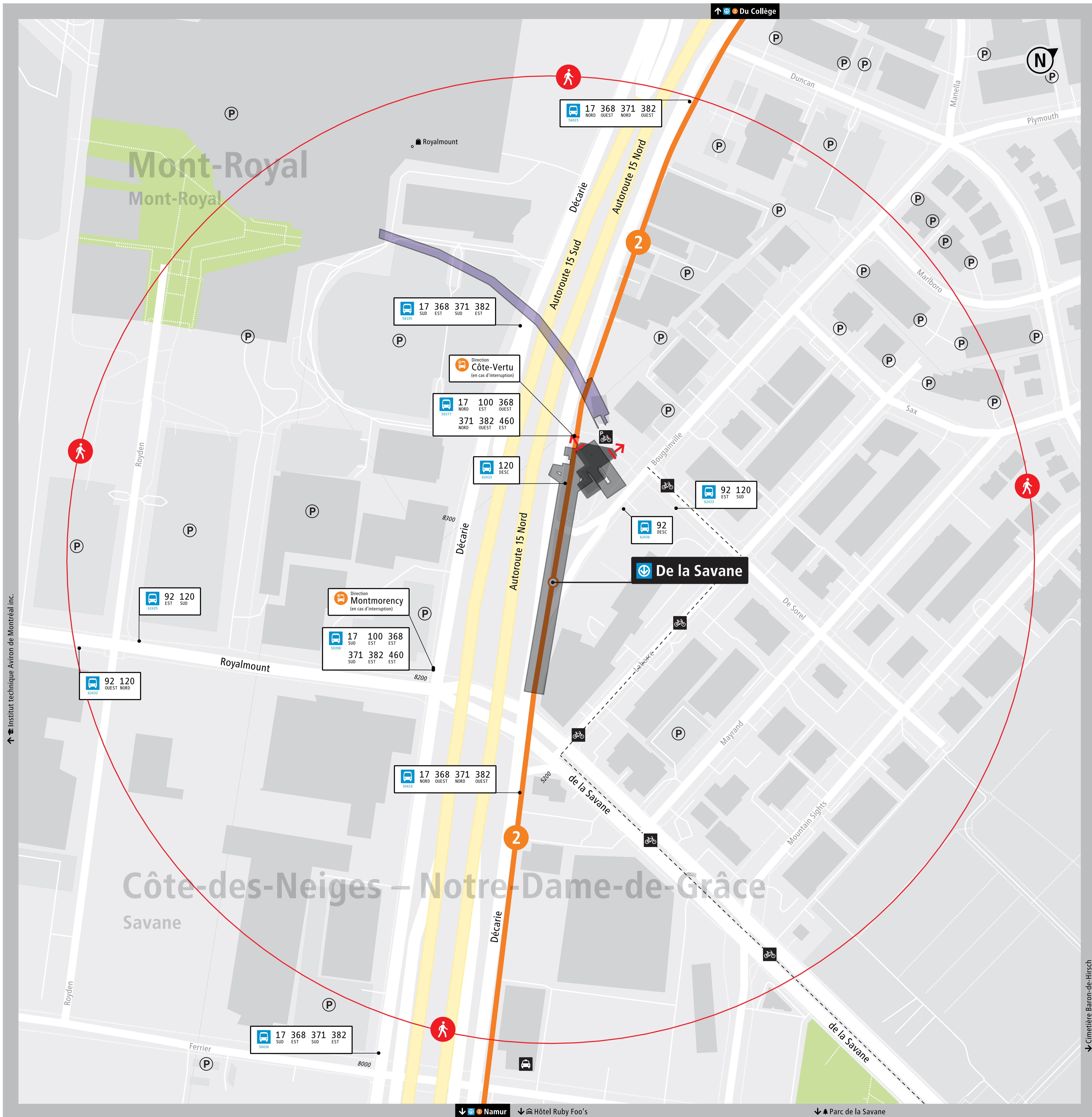




Plan de quartier



2 De la Savane

Montréal

SORTIE

8261, boul. Décarie

LÉGENDE

- Vous êtes ici
- 5 minutes de marche
- Sortie de station extérieure
- Sortie de station intérieure

STM Arrêt de bus / code d'arrêt
Ligne de bus / direction du bus
DESC (descente seulement)

EXO (Réseau de transport métropolitain)

RTL (Réseau de transport de Longueuil)

STL (Société de transport de Laval)

Station de métro

Stationnement vélo

Piste cyclable

Station REM

Gare de trains de banlieue

Terminus bus

SRB

Débarcadere

Taxi

Stationnement incitatif

Stationnement payant

747 YUL Aéroport Montréal-Trudeau / Centre-ville

En cas d'interruption prolongée de service métro

- Arrêt spécial de bus – ligne verte
- Arrêt spécial de bus – ligne jaune
- Arrêt spécial de bus – ligne orange
- Arrêt spécial de bus – ligne bleue

Accès métro / REM par le réseau piétonnier souterrain / Sortie extérieure

Information touristique

Jardin communautaire

Musée

Parc

Piscine

Point d'observation

Poste de police

Spectacle et théâtre

Hôpital

Hôtel

Stationnement


Réseau piétonnier intérieur

Passerelle aérienne

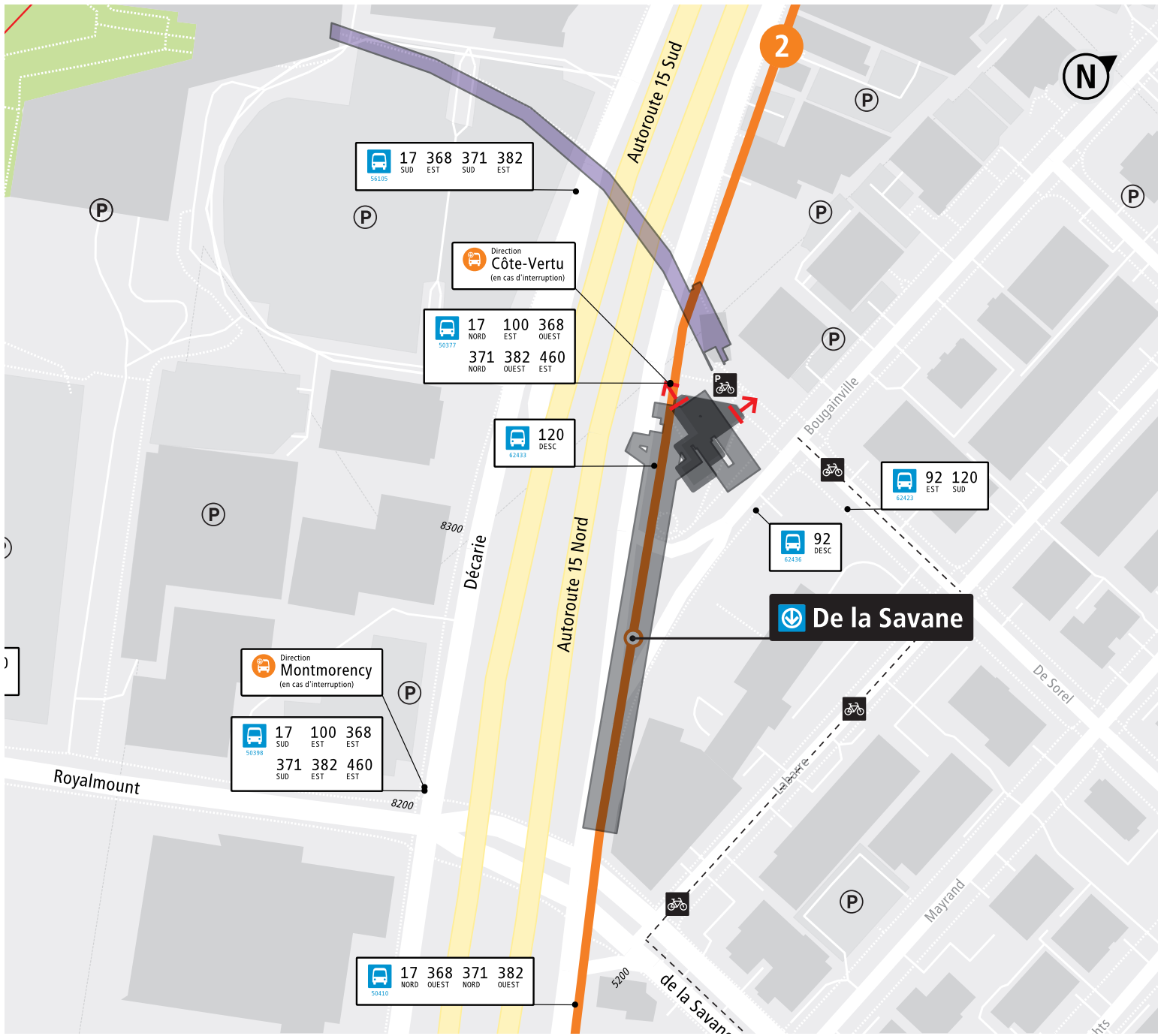
Bâtiment d'intérêt

[stm.info](#)

Ce plan représente le réseau de la STM au 23 mars 2024. Il ne constitue pas une carte officielle du territoire. Centre de données: Géoparc 45457171 - Côte-Neige/Chapelle de Montréal (STM September 2023). Les coordonnées d'opération (Lignes 2023) et des services de transport de Montréal (STM September 2023). Opérations de la STM, Montréal, Québec et Saguenay. Tous droits réservés. Toute reproduction ou utilisation non autorisée sans le consentement écrit de la Société de transport de Montréal (STM) est formellement interdite. (STM 2023) (Page 1/2)



↑ Cimetière Baron-de-Hirsch



2 De la Savane

Montréal

SORTIE

8261, boul. Décarie

LÉGENDE

- Vous êtes ici
- 5 minutes de marche
- Sortie de station extérieure
- Sortie de station intérieure

STM Arrêt de bus / code d'arrêt
Ligne de bus / direction du bus
DESC (descente seulement)

- EXO (Réseau de transport métropolitain)
- RTL (Réseau de transport de Longueuil)
- STL (Société de transport de Laval)
- Station de métro
- Stationnement vélo
- Piste cyclable
- Station REM
- Gare de trains de banlieue

- Terminus bus
- SRB
- Débarcadère
- Taxi
- Stationnement incitatif
- Stationnement payant
- 747 + YUL Aéroport
Montréal-Trudeau / Centre-ville

En cas d'interruption de service métro

- Arrêts spécial de bus – ligne verte
- Arrêts spécial de bus – ligne jaune
- Arrêts spécial de bus – ligne orange
- Arrêts spécial de bus – ligne bleue

Accès métro / REM par le réseau piétonnier souterrain / Sortie extérieure

- Aréna
- Bibliothèque
- Centre commercial et grand magasin
- Centre sportif
- CLSC
- Établissement d'enseignement
- Hôpital
- Hôtel
- Information touristique
- Jardin communautaire
- Musée
- Parc
- Piscine
- Point d'observation
- Poste de police
- Spectacle et théâtre
- Stationnement

- Réseau piétonnier intérieur
- Passerelle aérienne
- Bâtiment d'intérêt

stm.info

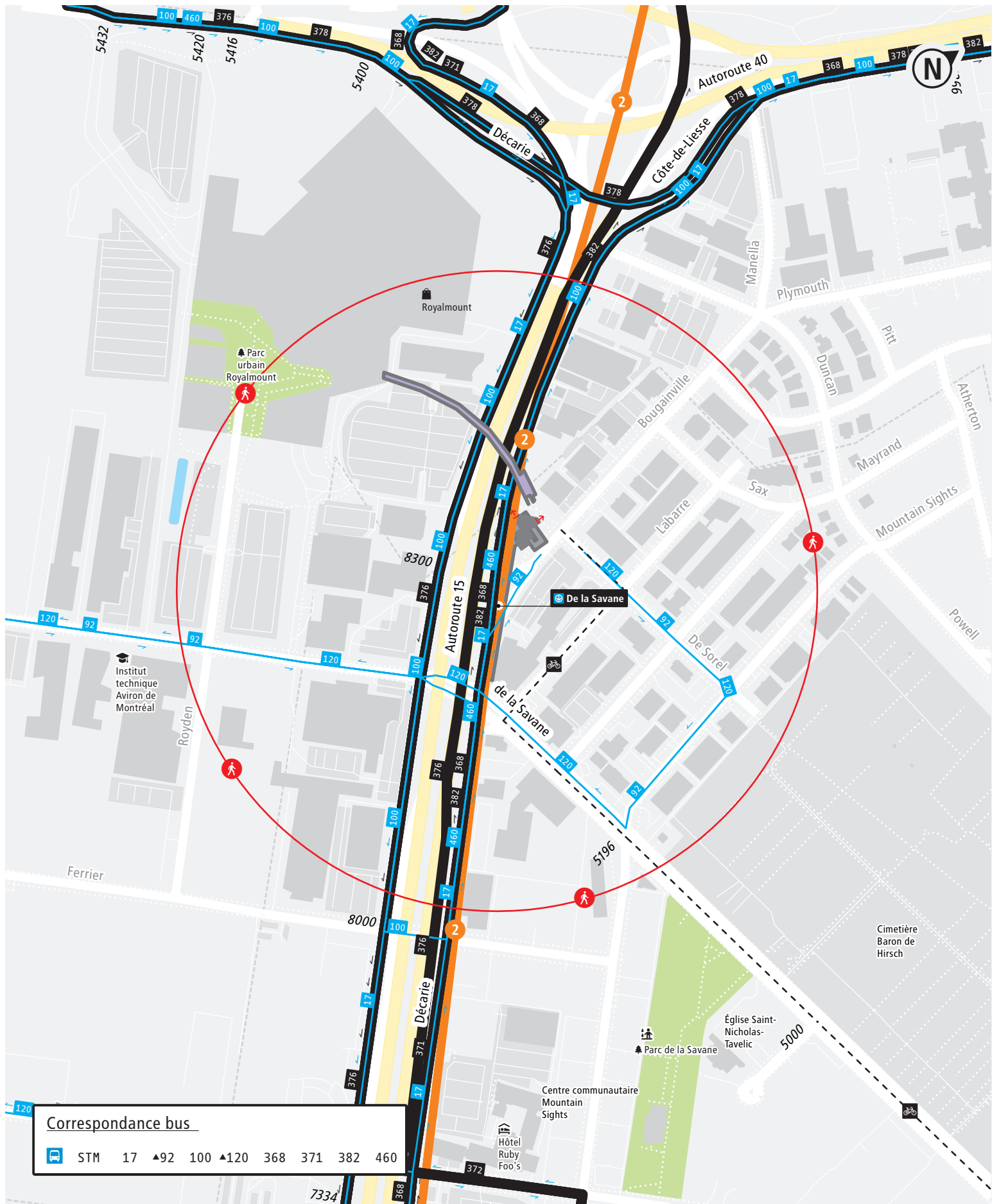
Ce plan représente le réseau de la STM au 23 mars 2026. Il ne constitue pas une carte routière du territoire. Carte de base : Groupe MADITUC – École Polytechnique de Montréal et STM (septembre 2025), les contributeurs d'OpenStreetMap (juillet 2025) et données ouvertes du Gouvernement du Québec, de la STL, du RTL et d'exo (septembre 2025). Le réseau piétonnier souterrain a été produit par Michel Boisvert, Observatoire de la ville intérieure, Université de Montréal. Toute reproduction totale ou partielle du présent document ou de son contenu est interdite à moins d'une autorisation spéciale de la Société de transport de Montréal (STM). Conception et réalisation : STM | © STM | Dépôt légal 2026

0 70 M
0 1 MIN
de marche





Autour du métro



Correspondance bus

STM 17 ▲92 100 ▲120 368 371 382 460