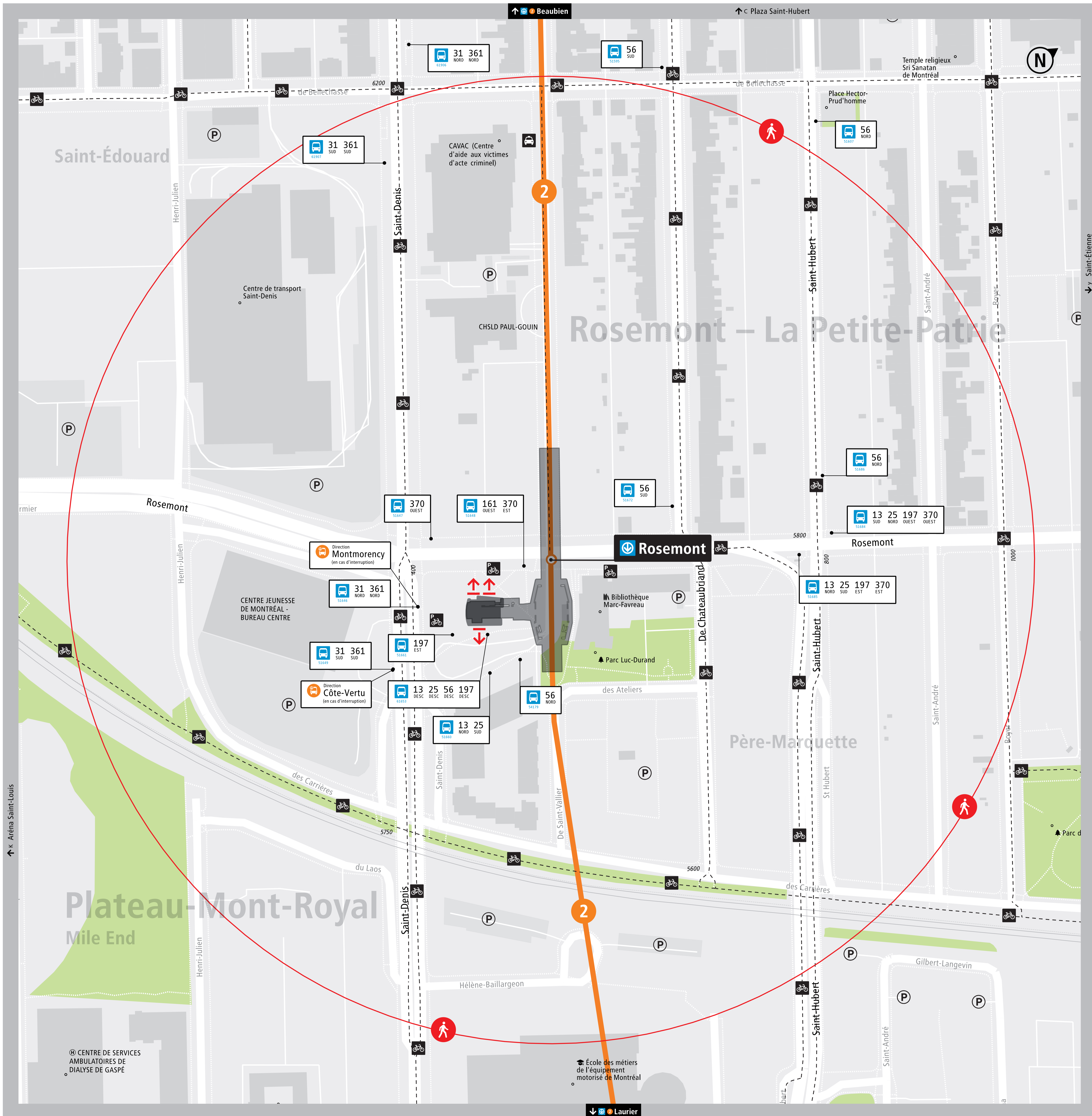




Plan de quartier



2 Rosemont

Montréal

SORTIE

420, boul. Rosemont

LÉGENDE

- Vous êtes ici
- 5 minutes de marche
- Sortie de station extérieure
- Sortie de station intérieure

STM Arrêt de bus / code d'arrêt

Ligne de bus / direction du bus

DESC (descente seulement)

EXO (Réseau de transport métropolitain)

RTL (Réseau de transport de Longueuil)

STL (Société de transport de Laval)

Station de métro

Stationnement vélo

Piste cyclable

Station REM

Gare de trains de banlieue

Terminus bus

SRB

Débarcadère

Taxi

Stationnement incitatif

Stationnement payant

747 YUL Aéroport Montréal-Trudeau / Centre-ville

En cas d'interruption prolongée de service métro

Arrêt spécial de bus – ligne verte

Arrêt spécial de bus – ligne jaune

Arrêt spécial de bus – ligne orange

Arrêt spécial de bus – ligne bleue

Accès métro / REM par le réseau piétonnier souterrain / Sortie extérieure

Information touristique

Jardin communautaire

Musée

Parc

Piscine

Point d'observation

Poste de police

Spectacle et théâtre

Stationnement

Hôpital

Hôtel


Réseau piétonnier intérieur

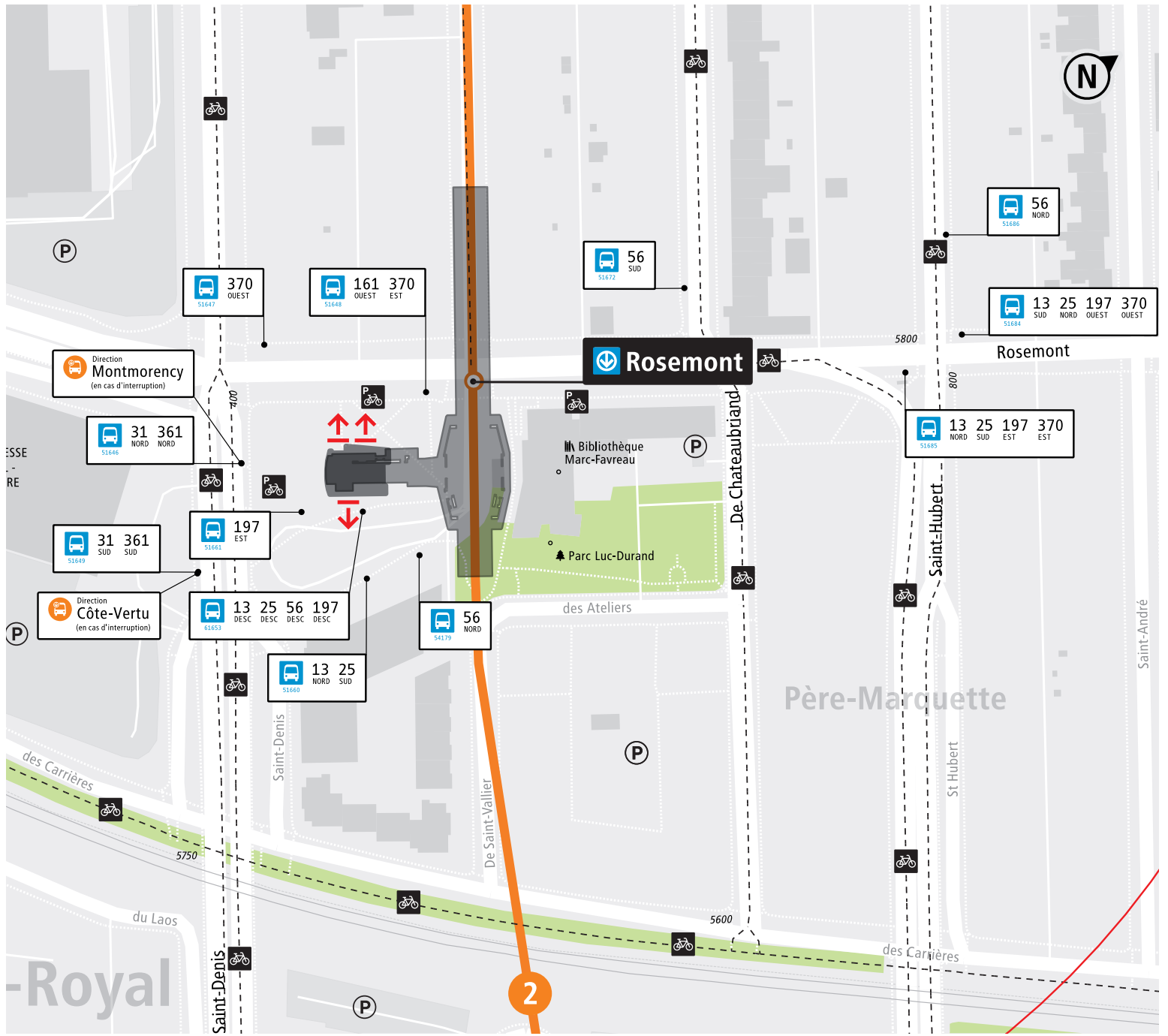
Passerelle aérienne

Bâtiment d'intérêt

stm.info

Ce plan représente le réseau de STM au 15 mars 2024. Il est consultable par une carte interactive de la dernière Carte de base - Groupe MAJESTIC-Collège Polytechnique de Montréal et STM (septembre 2023). Les attributions d'Équipement (Québec 2023) et données ouvertes du Gouvernement du Québec, de la Ville de Montréal (2023). Les données géographiques ont été préparées par Michèle Rivest, Observatoire de la Ville de Montréal, Université de Montréal. Toute reproduction totale ou partielle de ce plan est interdite sans la permission écrite de la Société de transport de Montréal (STM). Conception et réalisation: STM | © STM | Design: Legit 2024





2 Rosemont

Montréal

SORTIE

420, boul. Rosemont

LÉGENDE

- Vous êtes ici
- 5 minutes de marche
- Sortie de station extérieure
- Sortie de station intérieure

STM Arrêt de bus / code d'arrêt
Ligne de bus / direction du bus
DESC (descente seulement)

EXO (Réseau de transport métropolitain)

RTL (Réseau de transport de Longueuil)

STL (Société de transport de Laval)

Station de métro

Stationnement vélo

Piste cyclable

Station REM

Gare de trains de banlieue

- Terminus bus
- SRB
- Débarcadère
- Taxi
- Stationnement incitatif
- Stationnement payant
- YUL Aéroport
Montréal-Trudeau / Centre-ville

En cas d'interruption de service métro

- Arrêts spécial de bus – ligne verte
- Arrêts spécial de bus – ligne jaune
- Arrêts spécial de bus – ligne orange
- Arrêts spécial de bus – ligne bleue

Accès métro / REM par le réseau piétonnier souterrain / Sortie extérieure

- Aréna
- Bibliothèque
- Centre commercial et grand magasin
- Centre sportif
- CLSC
- Établissement d'enseignement
- Hôpital
- Hôtel
- Information touristique
- Jardin communautaire
- Musée
- Parc
- Piscine
- Point d'observation
- Poste de police
- Spectacle et théâtre
- Stationnement

- Réseau piétonnier intérieur
- Passerelle aérienne
- Bâtiment d'intérêt

stm.info

Ce plan représente le réseau de la STM au 23 mars 2026. Il ne constitue pas une carte routière du territoire. Carte de base : Groupe MADITUC – École Polytechnique de Montréal et STM (septembre 2025), les contributeurs d'OpenStreetMap (juillet 2025) et données ouvertes du Gouvernement du Québec, de la STL, du RTL et d'exo (septembre 2025). Le réseau piétonnier souterrain a été produit par Michel Boisvert, Observatoire de la ville intérieure, Université de Montréal. Toute reproduction totale ou partielle du présent document ou de son contenu est interdite à moins d'une autorisation spéciale de la Société de transport de Montréal (STM). Conception et réalisation : STM | © STM | Dépôt légal 2026

0 70 M
0 1 MIN
de marche





Autour du métro

