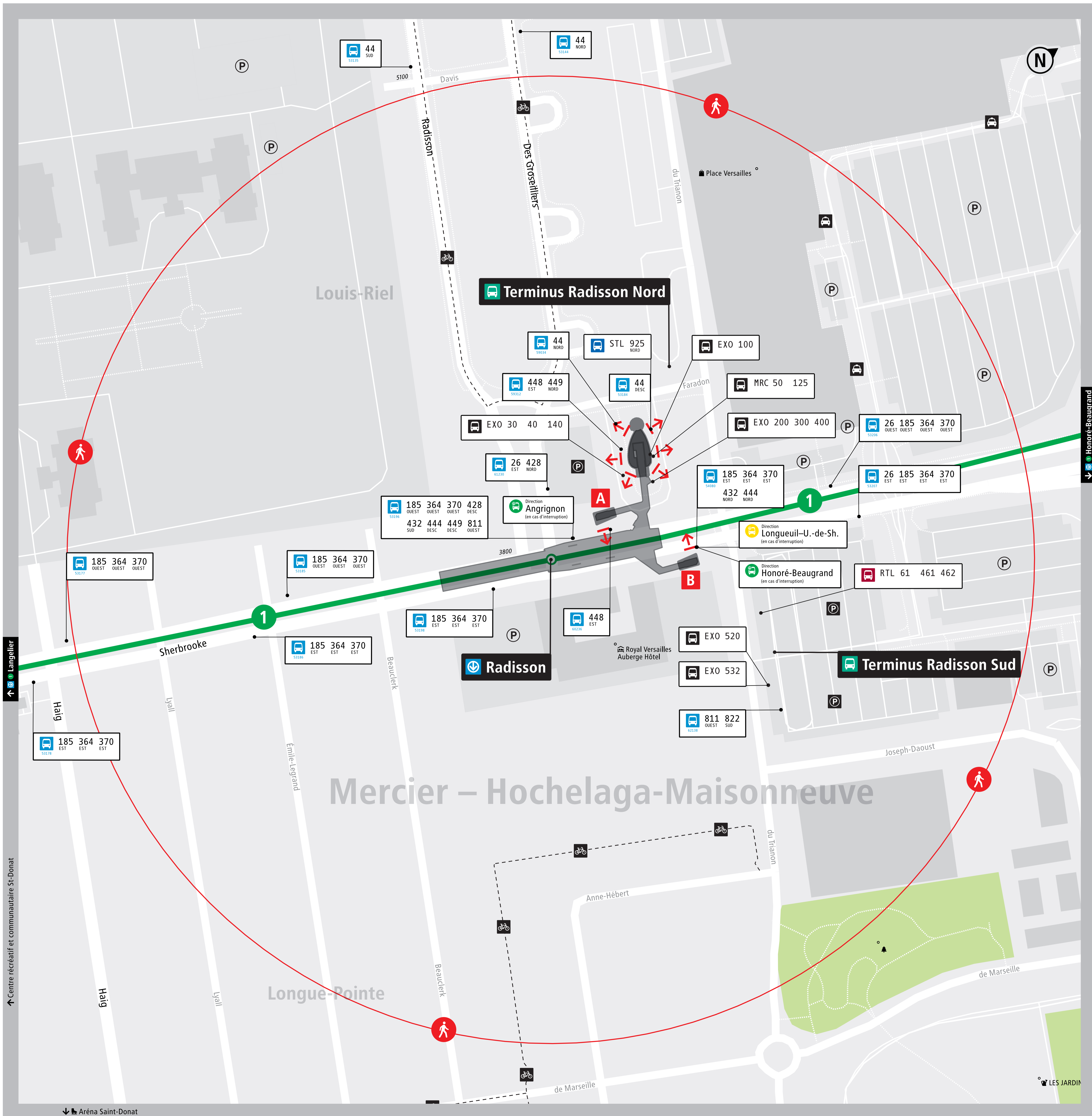




# Plan de quartier



## 1 Radisson

## Montréal

### SORTIE

- A 7155, rue Sherbrooke Est
- B 7250, rue Sherbrooke Est  
7195, rue Sherbrooke Est

### LÉGENDE

- Vous êtes ici
- 5 minutes de marche
- Sortie de station

- STM Arrêt de bus / code d'arrêt  
Ligne de bus / direction du bus  
DESC (descente seulement)
- EXO (Réseau de transport métropolitain)
- RTL (Réseau de transport de Longueuil)
- STL (Société de transport de Laval)
- Station de métro
- Stationnement vélo
- Piste cyclable
- Station REM
- Gare de trains de banlieue
- Terminus bus
- SRB
- Débarcadère
- Taxi
- Stationnement incitatif
- Stationnement payant
- 747+ YUL Aéroport Montréal-Trudeau / Centre-ville

### En cas d'interruption prolongée de service métro


- Arrêt spécial de bus – ligne verte
- Arrêt spécial de bus – ligne jaune
- Arrêt spécial de bus – ligne orange
- Arrêt spécial de bus – ligne bleue

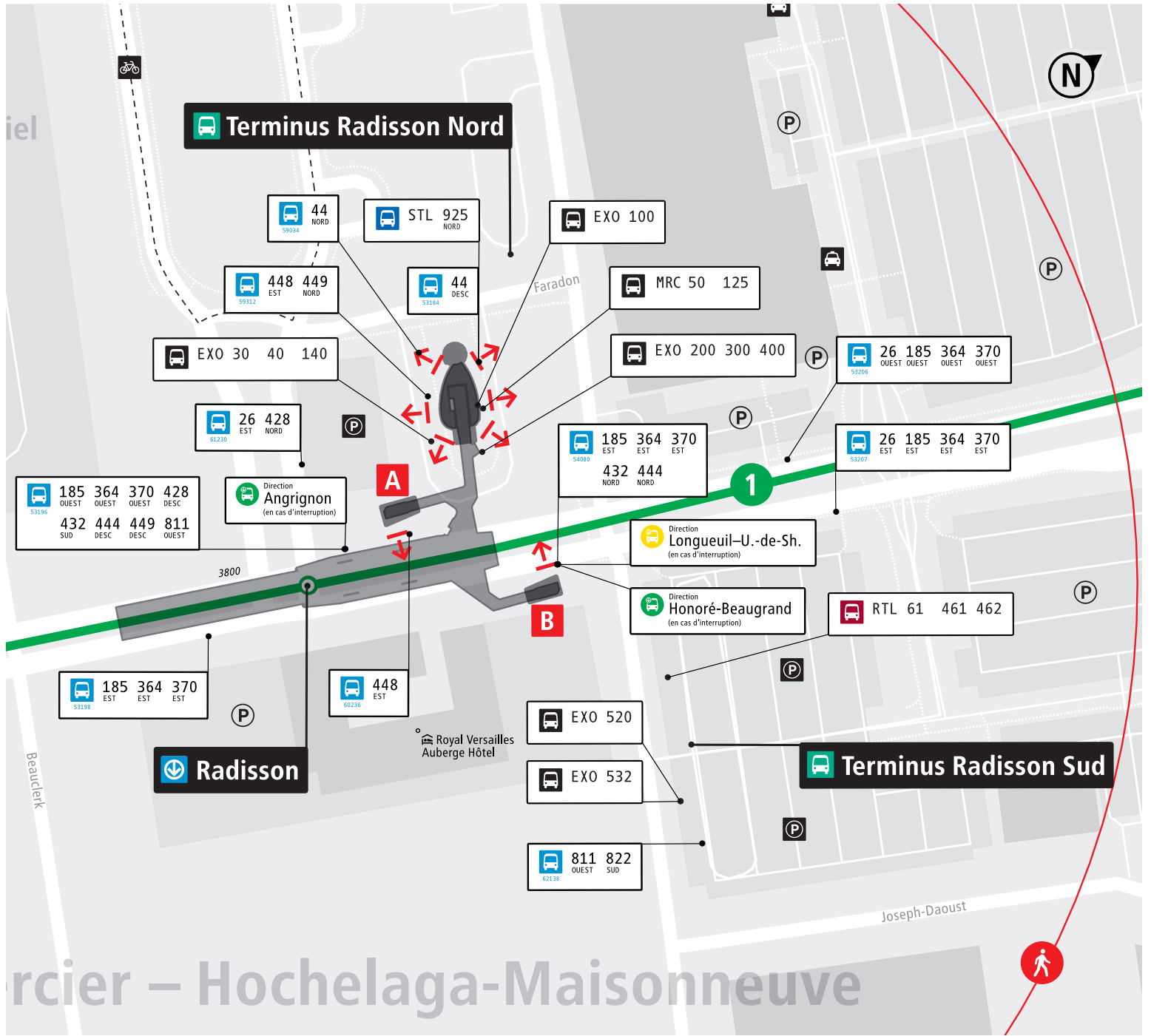
- Accès métro par le réseau piétonnier souterrain
- Information touristique
- Jardin communautaire
- Aréna
- Bibliothèque
- Centre commercial et grand magasin
- Centre sportif
- CLSC
- Établissement d'enseignement
- Hôpital
- Hôtel
- Musée
- Parc
- Piscine
- Point d'observation
- Poste de police
- Spectacle et théâtre
- Stationnement

- Réseau piétonnier intérieur
- Bâtiment d'intérêt

- [f](#) [t](#) [i](#) [s](#) [v](#) [m](#) [stm.info](#)

Ce plan représente le réseau de bus STM au 26 août 2024. Il ne constitue pas une carte officielle du territoire. Carte de base: Google Maps/OSM - Data Pédagogique de Montréal et STM (hiver 2023). Les contributions d'OpenStreetMap (hiver 2023) et données ouvertes du Gouvernement du Québec, de la STU, de STS et d'été (hiver 2023). Ce réseau peut varier selon les travaux à 400 pieds par Michel Boivin. Observatoire de la ville de Montréal, Université de Montréal. Toute reproduction ou utilisation partielle de ce document est interdite sans l'autorisation écrite de la Société de transport de Montréal (STM). Conception et réalisation: STM | © STM | Équipe Régis 2024





## 1 Radisson

### Montréal

#### SORTIE

- A** 7155, rue Sherbrooke Est
- B** 7250, rue Sherbrooke Est
- 7195, rue Sherbrooke Est

#### LÉGENDE

- Vous êtes ici
- 5 minutes de marche
- Sortie de statio

STM Arrêt de bus / code d'arrêt  
Ligne de bus / direction du bus  
DESC (descente seulement)

EXO (Réseau de transport métropolitain)

RTL (Réseau de transport de Longueuil)

STL (Société de transport de Laval)

Station de métro

Stationnement vélo

Piste cyclable - - - -

Station REM

Gare de trains de banlieue

Terminus bus

- SRB
- Débarcadère
- Taxi
- Stationnement incitatif
- Stationnement payant
- 747 Aéroport  
Montréal-Trudeau / Centre-ville

#### En cas d'interruption de service métro

- Arrêts spécial de bus – ligne verte
- Arrêts spécial de bus – ligne jaune
- Arrêts spécial de bus – ligne orange
- Arrêts spécial de bus – ligne bleue

Accès métro par le réseau piétonnier souterrain

Aréna

- Bibliothèque
- Centre commercial et grand magasin
- Centre sportif
- CLSC
- Établissement d'enseignement
- Hôpital
- Hôtel
- Information touristique
- Jardin communautaire
- Musée
- Parc
- Piscine
- Point d'observation
- Poste de police
- Spectacle et théâtre
- Stationnement

- Réseau piétonnier intérieur
- Bâtiment d'intérêt

[stm.info](https://www.stm.info)

Ce plan représente le réseau de la STM au 26 août 2024. Il ne constitue pas une carte routière du territoire. Carte de base : Groupe MADITUC – École Polytechnique de Montréal et STM (février 2023), les contributeurs d'OpenStreetMap (novembre 2023) et données ouvertes du Gouvernement du Québec, de la STL, du RTL et d'exo (novembre 2023). Le réseau piétonnier souterrain a été produit par Michel Boisvert, Observatoire de la ville intérieure, Université de Montréal. Toute reproduction totale ou partielle du présent document ou de son contenu est interdite à moins d'une autorisation spéciale de la Société de transport de Montréal (STM). Conception et réalisation : STM | © STM | Dépôt légal 2024

0 70 M  
0 1 MIN de marche



