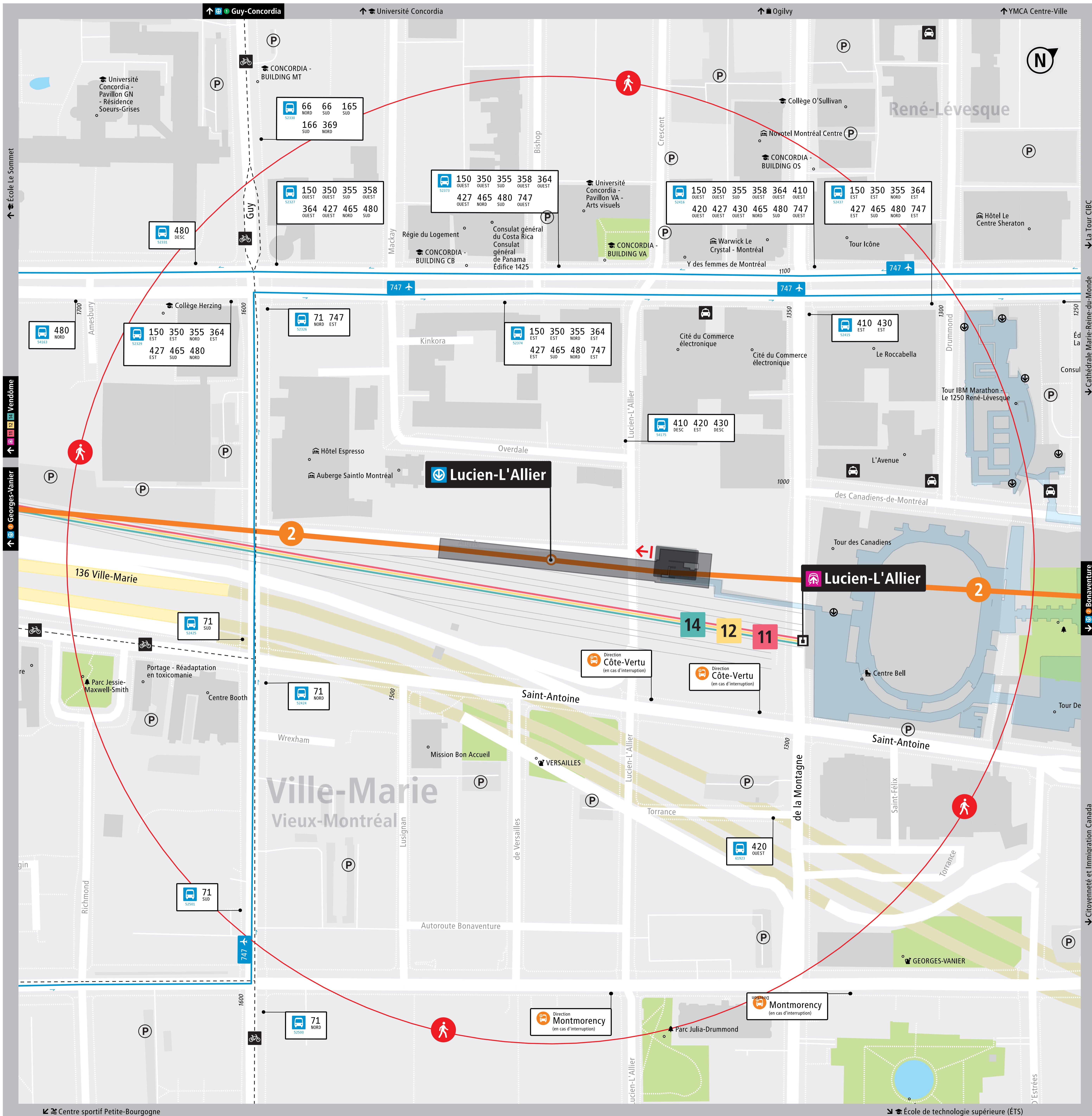




# Plan de quartier



## 2 Lucien-L'Allier

### Montréal

#### SORTIE

955, rue Lucien L'Allier

#### LÉGENDE

- Vous êtes ici
  - 5 minutes de marche
  - Sortie de station
  - STM Arrêt de bus / code d'arrêt
  - Ligne de bus / direction du bus
  - DESC (descente seulement)
  - EXO (Réseau de transport métropolitain)
  - RTL (Réseau de transport de Longueuil)
  - STL (Société de transport de Laval)
  - Station de métro
  - Stationnement vélo
  - Piste cyclable
  - Station REM
  - Gare de trains de banlieue
  - Terminus bus
  - SRB
  - Débarcadère
  - Taxi
  - Stationnement incitatif
  - Stationnement payant
  - 747+ YUL Aéroport Montréal-Trudeau / Centre-ville
- En cas d'interruption prolongée de service métro**
- Arrêt spécial de bus – ligne verte
  - Arrêt spécial de bus – ligne jaune
  - Arrêt spécial de bus – ligne orange
  - Arrêt spécial de bus – ligne bleue
- Accès métro par le réseau piétonnier souterrain
- Information touristique
  - Jardin communautaire
  - Bibliothèque
  - Musée
  - Centre commercial et grand magasin
  - Parc
  - Centre sportif
  - Piscine
  - CLSC
  - Point d'observation
  - Établissement d'enseignement
  - Poste de police
  - Hôpital
  - Spectacle et théâtre
  - Hôtel
  - Stationnement

Réseau piétonnier intérieur

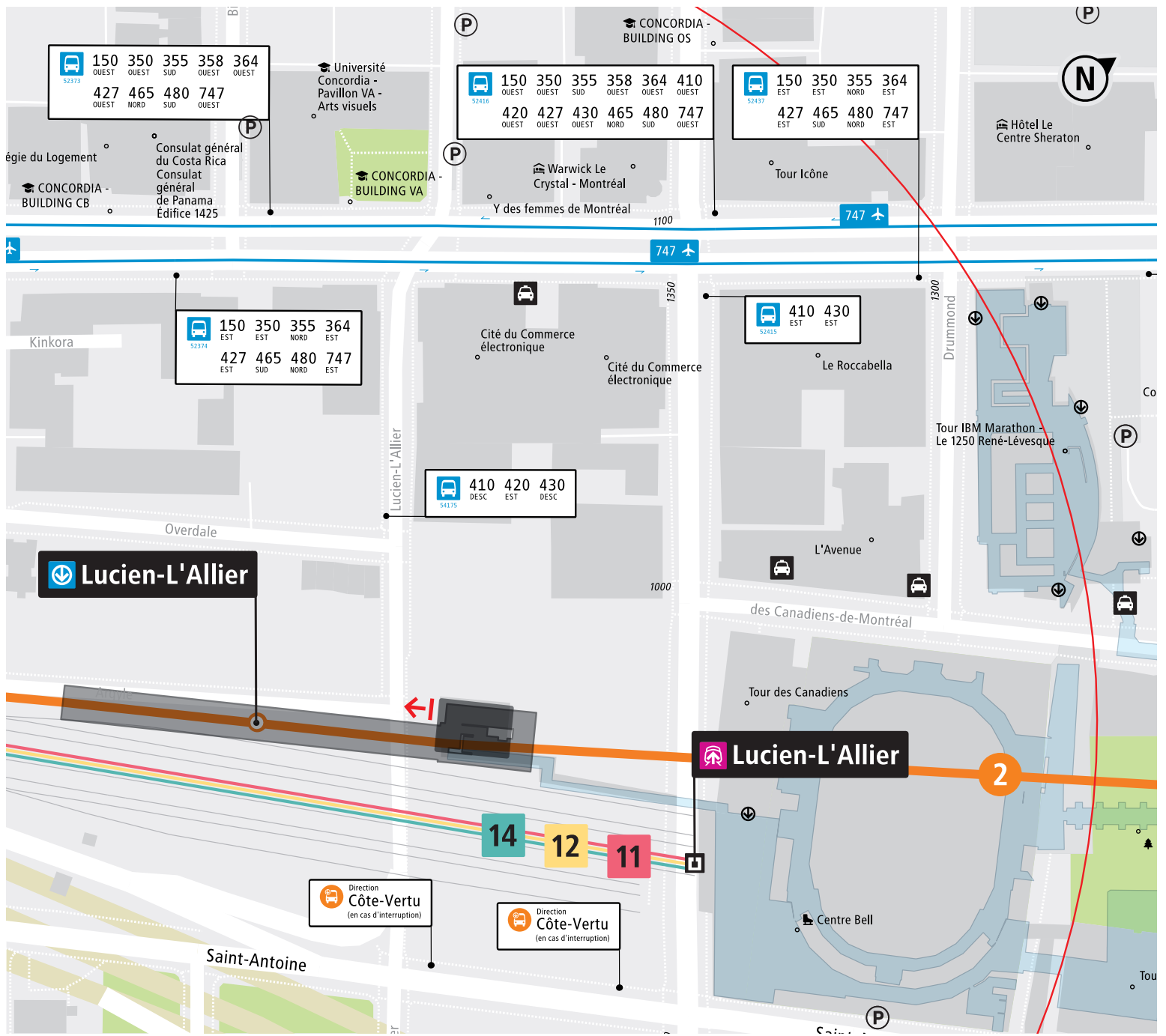
Bâtiment d'intérêt

stm.info

Carte de Montréal - Réseau de transport de Montréal (STM) au 1er janvier 2025. Elle est destinée à être utilisée à titre de référence. Carte de Montréal - Réseau de transport de Montréal (STM) au 1er janvier 2025. Elle est destinée à être utilisée à titre de référence. Carte de Montréal - Réseau de transport de Montréal (STM) au 1er janvier 2025. Elle est destinée à être utilisée à titre de référence.

0 70 M  
0 1 MIN de marche





## 2 Lucien-L'Allier

### Montréal

#### SORTIE

955, rue Lucien L'Allier

#### LÉGENDE

- Vous êtes ici
- 5 minutes de marche
- Sortie de statio

STM Arrêt de bus / code d'arrêt  
Ligne de bus / direction du bus  
DESC (descente seulement)

- EXO (Réseau de transport métropolitain)
- RTL (Réseau de transport de Longueuil)
- STL (Société de transport de Laval)
- Station de métro
- Stationnement vélo
- Piste cyclable
- Station REM
- Gare de trains de banlieue
- Terminus bus

- SRB
- Débarcadère
- Taxi
- Stationnement incitatif
- Stationnement payant
- YUL Aéroport  
Montréal-Trudeau / Centre-ville

#### En cas d'interruption de service métro


- Arrêts spécial de bus – ligne verte
- Arrêts spécial de bus – ligne jaune
- Arrêts spécial de bus – ligne orange
- Arrêts spécial de bus – ligne bleue
- Accès métro par le réseau piétonnier souterrain
- Aréna

- Bibliothèque
- Centre commercial et grand magasin
- Centre sportif
- CLSC
- Établissement d'enseignement
- Hôpital
- Hôtel
- Information touristique
- Jardin communautaire
- Musée
- Parc
- Piscine
- Point d'observation
- Poste de police
- Spectacle et théâtre
- Stationnement

- Réseau piétonnier intérieur
- Bâtiment d'intérêt

[stm.info](http://stm.info)

Ce plan représente le réseau de la STM au 6 janvier 2025. Il ne constitue pas une carte routière du territoire. Carte de base : Groupe MADITUC – École Polytechnique de Montréal et STM (avril 2024), les contributeurs d'OpenStreetMap (avril 2024) et données ouvertes du Gouvernement du Québec, de la STL, du RTL et d'exo (avril 2024). Le réseau piétonnier souterrain a été produit par Michel Boisvert, Observatoire de la ville intérieure, Université de Montréal. Toute reproduction totale ou partielle du présent document ou de son contenu est interdite à moins d'une autorisation spéciale de la Société de transport de Montréal (STM). Conception et réalisation : STM | © STM | Dépôt légal 2025



# Autour du métro

