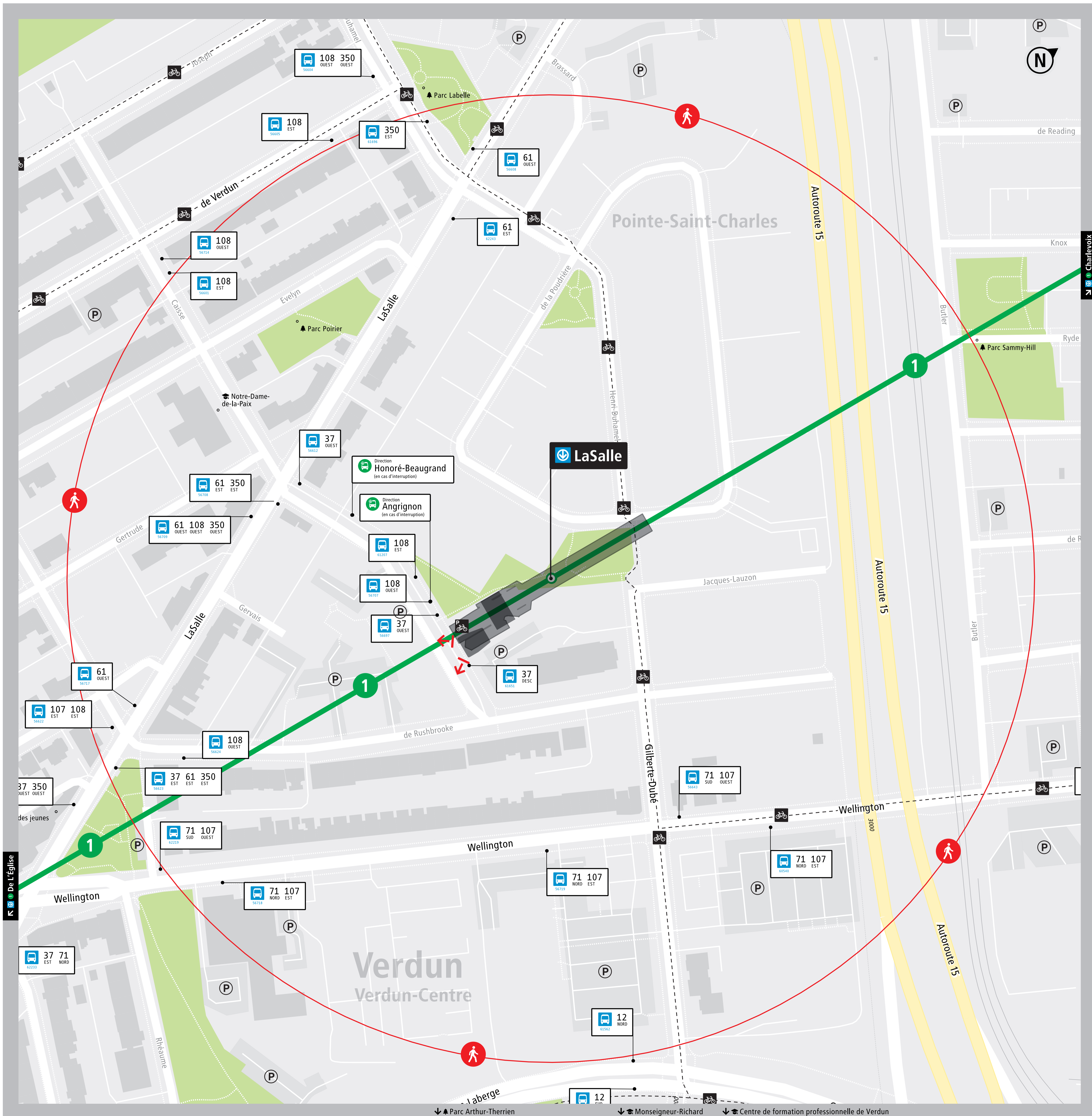




# Plan de quartier



## 1 LaSalle

### Montréal

#### SORTIE

301, rue Caisse

#### LÉGENDE

- Vous êtes ici
- 5 minutes de marche
- Sortie de station

- STM Arrêt de bus / code d'arrêt
- Ligne de bus / direction du bus
- DESC (descente seulement)
- EXO (Réseau de transport métropolitain)
- RTL (Réseau de transport de Longueuil)
- STL (Société de transport de Laval)
- Station de métro
- Stationnement vélo
- Piste cyclable
- Station REM
- Gare de trains de banlieue
- Terminus bus
- SRB
- Débarcadère
- Taxi
- Stationnement incitatif
- Stationnement payant
- 747 YUL Aéroport Montréal-Trudeau / Centre-ville

- En cas d'interruption prolongée de service métro
- Arrêt spécial de bus – ligne verte
  - Arrêt spécial de bus – ligne jaune
  - Arrêt spécial de bus – ligne orange
  - Arrêt spécial de bus – ligne bleue

- Accès métro par le réseau piétonnier souterrain
- Information touristique
- Arène
- Jardin communautaire
- Bibliothèque
- Musée
- Centre commercial et grand magasin
- Parc
- Centre sportif
- Piscine
- CLSC
- Point d'observation
- Établissement d'enseignement
- Poste de police
- Hôpital
- Spectacle et théâtre
- Hôtel
- Stationnement

Réseau piétonnier intérieur

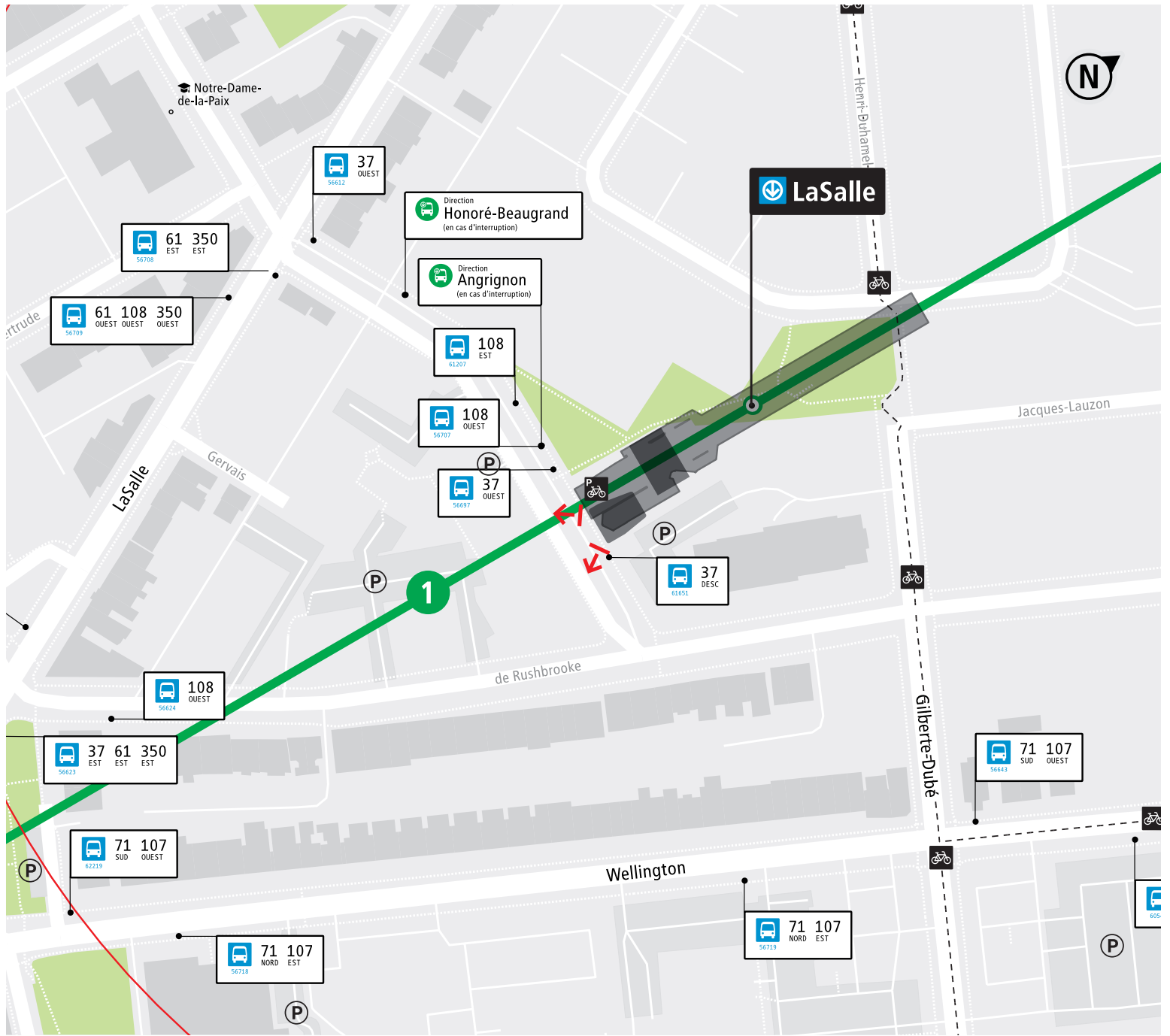
Bâtiment d'intérêt

[f](#) [t](#) [i](#) [s](#) [m](#) [stm.info](#)

Ce plan représente le réseau de bus de la STM au 25 août 2024. Il ne constitue pas une carte officielle du territoire. Carte de base : Google Maps/OSM - Carte Polytechnique de Montréal (STM) (Version 2023). Les contributions d'OpenStreetMap (version 2023) et données ouvertes du Gouvernement du Québec, de la STL, de RTL et d'Autos Québec 2023. Les photos aériennes sont issues de Google Earth. Coproduit par le Réseau métro, le Réseau de transport de Montréal. Tous les droits sont réservés. Ce plan est un document de référence et ne constitue pas un contrat. Il est soumis à des mises à jour régulières. Pour plus d'informations, consultez le site de la STM.

0 70 M  
0 1 MIN  
de marche





## 1 LaSalle

### Montréal

#### SORTIE

301, rue Caisse

#### LÉGENDE

- Vous êtes ici
- 5 minutes de marche
- Sortie de statio

STM Arrêt de bus / code d'arrêt  
Ligne de bus / direction du bus  
DESC (descente seulement)

- EXO (Réseau de transport métropolitain)
- RTL (Réseau de transport de Longueuil)
- STL (Société de transport de Laval)
- Station de métro
- Stationnement vélo
- Piste cyclable - - - -
- Station REM
- Gare de trains de banlieue
- Terminus bus

- SRB
- Débarcadère
- Taxi
- Stationnement incitatif
- Stationnement payant
- YUL Aéroport  
Montréal-Trudeau / Centre-ville

#### En cas d'interruption de service métro

- Arrêts spécial de bus – ligne verte
- Arrêts spécial de bus – ligne jaune
- Arrêts spécial de bus – ligne orange
- Arrêts spécial de bus – ligne bleue
- Accès métro par le réseau piétonnier souterrain
- Aréna

- Bibliothèque
- Centre commercial et grand magasin
- Centre sportif
- CLSC
- Établissement d'enseignement
- Hôpital
- Hôtel
- Information touristique
- Jardin communautaire
- Musée
- Parc
- Piscine
- Point d'observation
- Poste de police
- Spectacle et théâtre
- Stationnement

- Réseau piétonnier intérieur
- Bâtiment d'intérêt

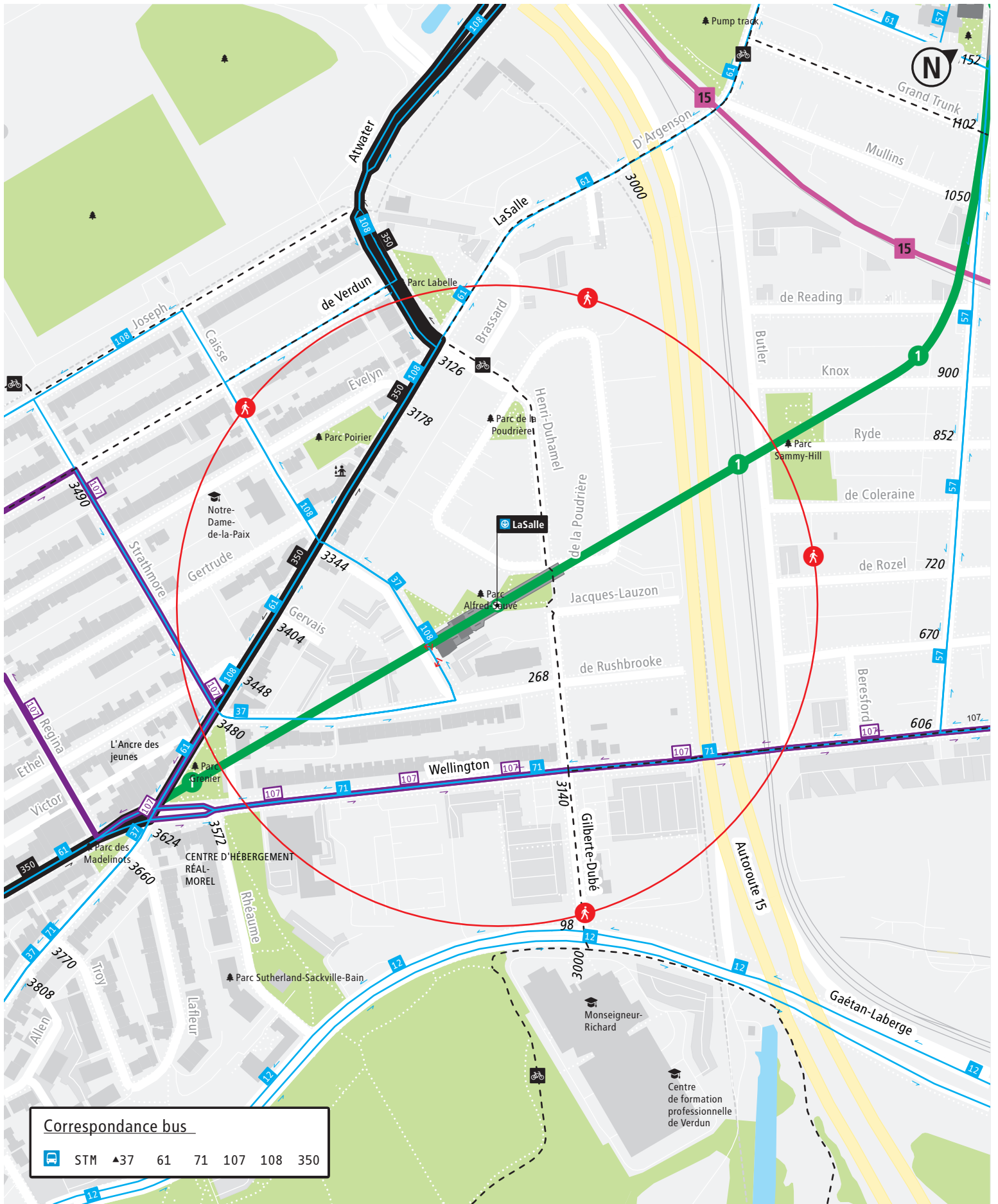
[stm.info](http://stm.info)

Ce plan représente le réseau de la STM au 26 août 2024. Il ne constitue pas une carte routière du territoire. Carte de base : Groupe MADIUC – École Polytechnique de Montréal et STM (février 2023), les contributeurs d'OpenStreetMap (novembre 2023) et données ouvertes du Gouvernement du Québec, de la STL, du RTL et d'exo (novembre 2023). Le réseau piétonnier souterrain a été produit par Michel Boisvert, Observatoire de la ville intérieure, Université de Montréal. Toute reproduction totale ou partielle du présent document ou de son contenu est interdite à moins d'une autorisation spéciale de la Société de transport de Montréal (STM). Conception et réalisation : STM | © STM | Dépôt légal 2024


0 70 M  
0 1 MIN  
de marche



# Autour du métro



**Correspondance bus**

 STM ▲37 61 71 107 108 350