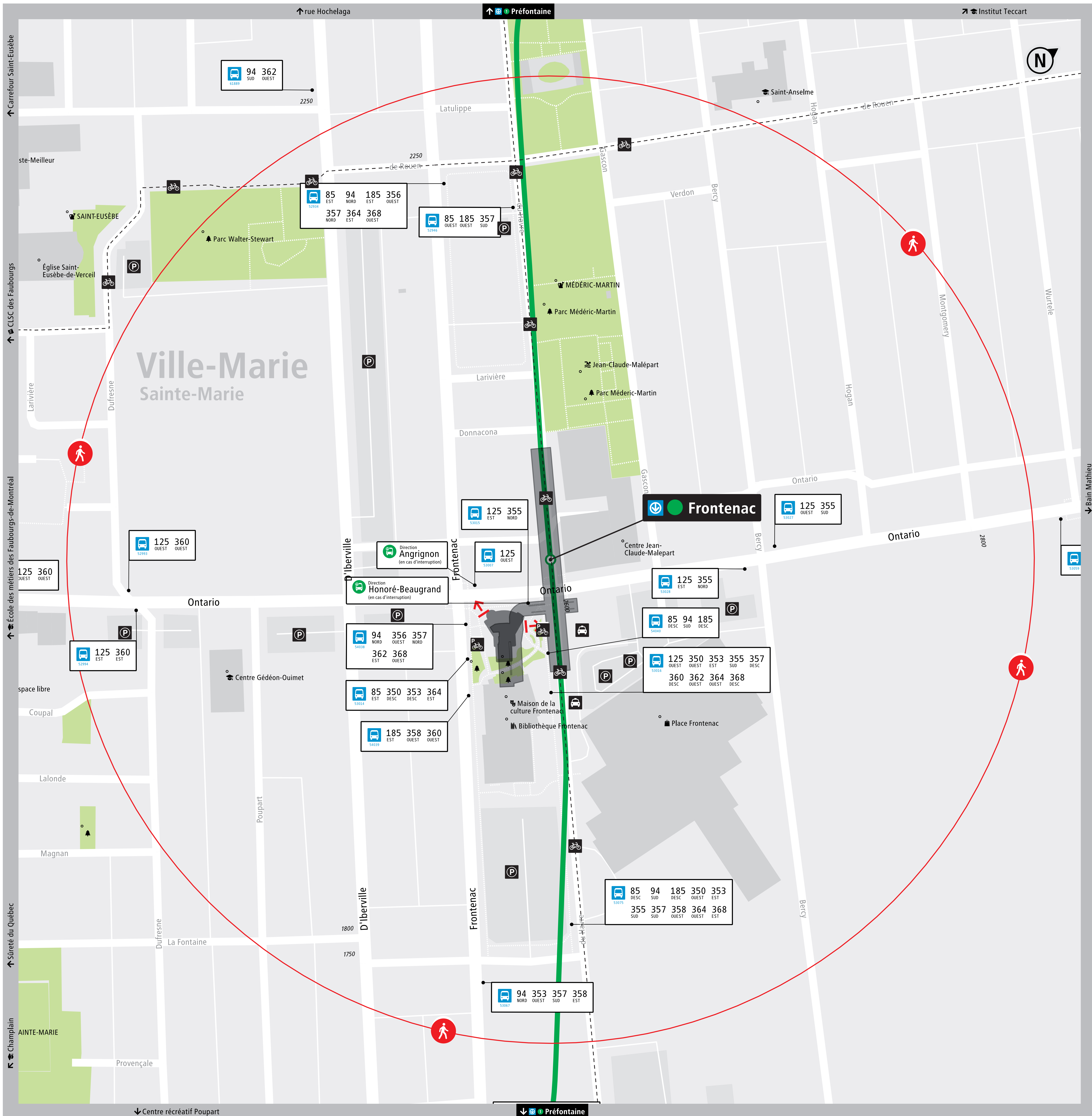




Plan de quartier



1 Frontenac

Montréal

SORTIE

2570, rue Ontario Est

LÉGENDE

- Vous êtes ici
- 5 minutes de marche
- Sortie de station

- STM Arrêt de bus / code d'arrêt
- Ligne de bus / direction du bus
- DESC (descente seulement)
- EXO (Réseau de transport métropolitain)
- RTL (Réseau de transport de Longueuil)
- STL (Société de transport de Laval)
- Station de métro
- Stationnement vélo
- Piste cyclable
- Gare de trains de banlieue
- Terminus bus
- SRB
- Taxi
- Stationnement
- YUL Aéroport Montréal-Trudeau / Centre-ville

En cas d'interruption prolongée de service métro

- Arrêt spécial de bus – ligne verte
- Arrêt spécial de bus – ligne jaune
- Arrêt spécial de bus – ligne orange
- Arrêt spécial de bus – ligne bleue


- Accès métro par le réseau piétonnier souterrain
- Information touristique
- Aréna
- Bibliothèque
- Centre commercial et grand magasin
- Centre sportif
- CLSC
- Établissement d'enseignement
- Hôpital
- Hôtel
- Jardin communautaire
- Musée
- Parc
- Piscine
- Point d'observation
- Poste de police
- Spectacle et théâtre

Réseau piétonnier intérieur

Bâtiment d'intérêt

[stm.info](#)

Ce plan représente le réseau de bus STM au 19 juin 2023. Il ne constitue pas une carte routière de territoire. Carte de bus: Réseau MÉTROPOLITAIN-Montréal (STM) Réseau 2023. Les coordonnées d'OpenStreetMap (Open 2023) et données ouvertes du Gouvernement du Québec, de la STL, de la RTL et d'Énergie 2023. Le réseau piétonnier souterrain a été créé par Médéric-Martin, Observatoire de la Ville de Montréal, Université de Montréal. Toute reproduction totale ou partielle du présent document ou de ses contenus est interdite à moins d'une autorisation écrite de la Société de transport de Montréal (STM). Conception et réalisation: STM | © STM | 2023





1 Frontenac

Montréal

SORTIE

2570, rue Ontario Est

LÉGENDE

- Vous êtes ici
- 5 minutes de marche
- Sortie de station

STM Arrêt de bus / code d'arrêt
Ligne de bus / direction du bus
DESC (descente seulement)

- EXO (Réseau de transport métropolitain)
- RTL (Réseau de transport de Longueuil)
- STL (Société de transport de Laval)
- Station de métro
- Stationnement vélo
- Piste cyclable - - - -
- Gare de trains de banlieue
- Terminus bus

- SRB
- Taxi
- Stationnement
- 747 YUL Aéroport
Montréal-Trudeau / Centre-ville

En cas d'interruption de service métro

- Arrêts spécial de bus – ligne verte
- Arrêts spécial de bus – ligne jaune
- Arrêts spécial de bus – ligne orange
- Arrêts spécial de bus – ligne bleue

- Accès métro par le réseau piétonnier souterrain
- Aréna

- Bibliothèque
- Centre commercial et grand magasin
- Centre sportif
- CLSC
- Établissement d'enseignement
- Hôpital
- Hôtel
- Information touristique
- Jardin communautaire
- Musée
- Parc
- Piscine
- Point d'observation
- Poste de police
- Spectacle et théâtre

- Réseau piétonnier intérieur
- Bâtiment d'intérêt

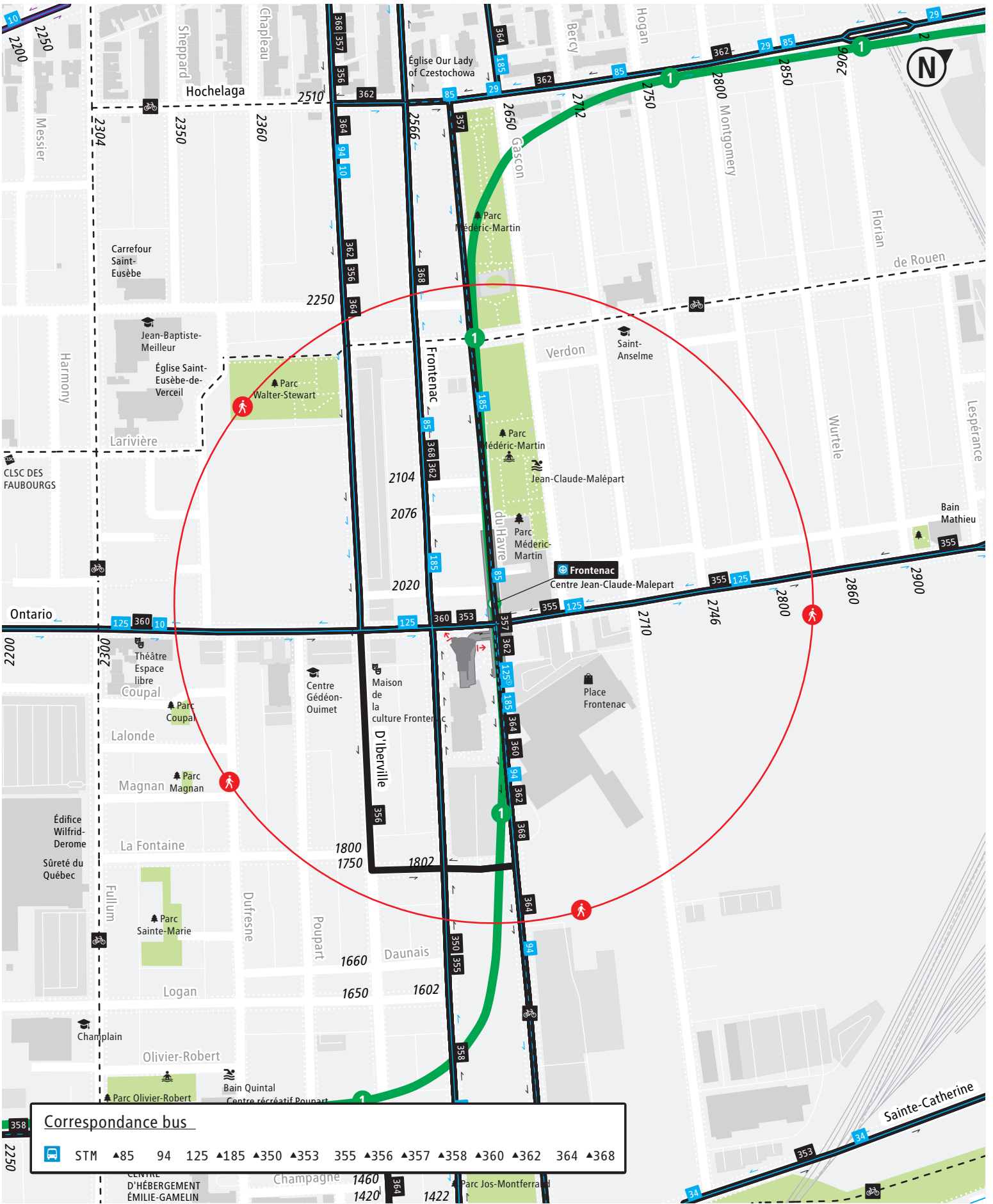
stm.info

Ce plan représente le réseau de la STM au 19 juin 2023. Il ne constitue pas une carte routière du territoire. Carte de base: Groupe MADITUC – École Polytechnique de Montréal et STM (février 2023). Les contributeurs d'OpenStreetMap (février 2023) et données ouvertes du Gouvernement du Québec, de la STL, du RTL et d'exo (juin 2023). Le réseau piétonnier souterrain a été produit par Michel Boisvert, Observatoire de la ville intérieure, Université de Montréal. Toute reproduction totale ou partielle du présent document ou de son contenu est interdite à moins d'une autorisation spéciale de la Société de transport de Montréal (STM). Conception et réalisation: STM | © STM | Dépôt légal 2023





Autour du métro



Correspondance bus

STM	▲85	94	125	▲185	▲350	▲353	355	▲356	▲357	▲358	▲360	▲362	364	▲368
-----	-----	----	-----	------	------	------	-----	------	------	------	------	------	-----	------