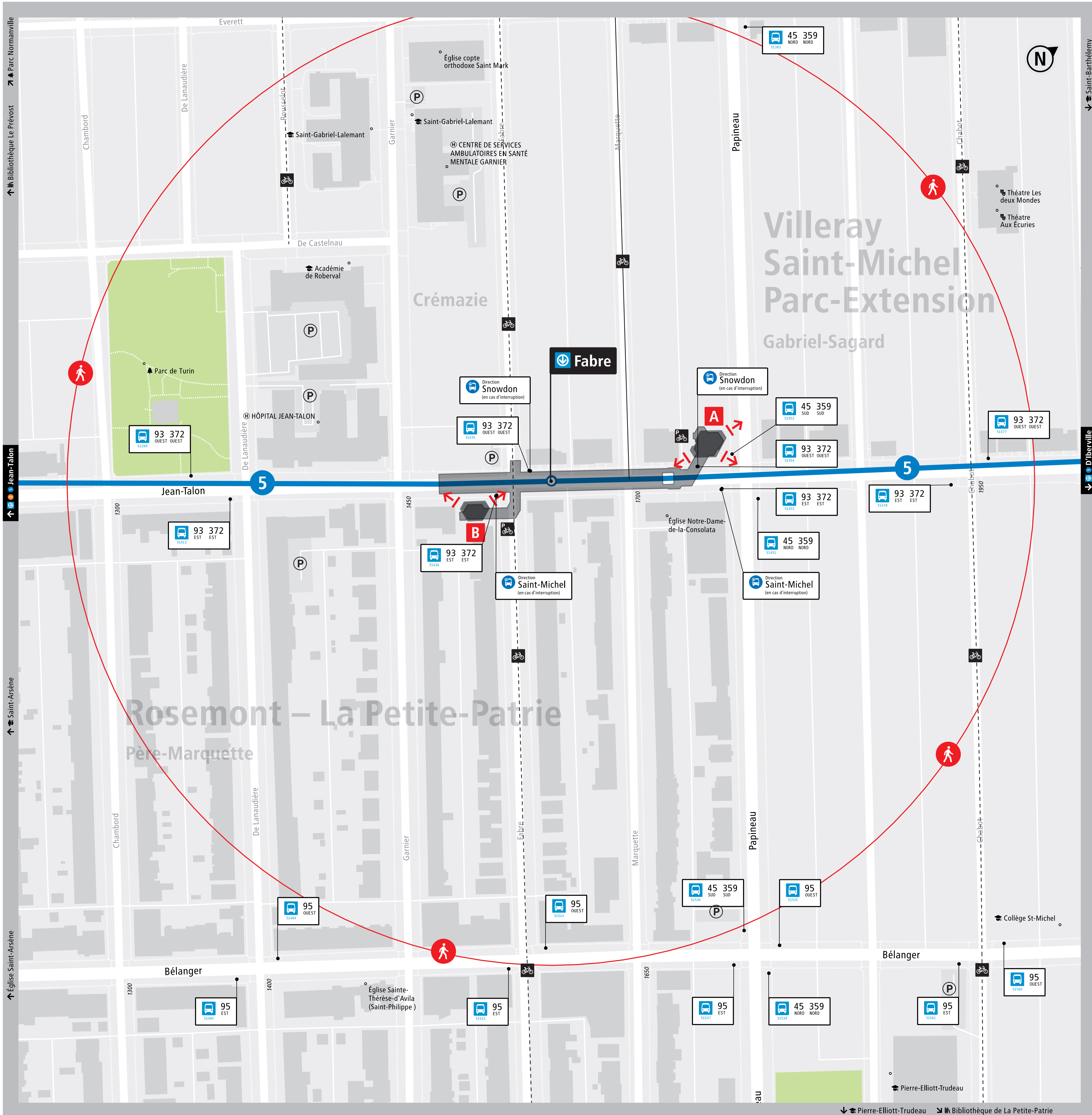




Plan de quartier



5 Fabre

Montréal

SORTIE

- A 1737, rue Jean-Talon Est
- B 1480, rue Jean-Talon Est

LÉGENDE

- ★ Vous êtes ici
- 5 minutes de marche
- ↑ Sortie de station

- STM Arrêt de bus / code d'arrêt
- Ligne de bus / direction du bus
- DESC (descente seulement)
- EXO (Réseau de transport métropolitain)
- RTL (Réseau de transport de Longueuil)
- STL (Société de transport de Laval)
- Station de métro
- Stationnement vélo
- Piste cyclable
- Station REM
- Gare de trains de banlieue
- Terminus bus
- SRB
- Débarcadère
- Taxi
- Stationnement incitatif
- Stationnement payant
- 747 YUL Aéroport Montréal-Trudeau / Centre-ville

- #### En cas d'interruption prolongée de service métro
- Arrêt spécial de bus – ligne verte
 - Arrêt spécial de bus – ligne jaune
 - Arrêt spécial de bus – ligne orange
 - Arrêt spécial de bus – ligne bleue


- Accès métro par le réseau piétonnier souterrain
- Information touristique
- Jardin communautaire
- Aréna
- Musée
- Bibliothèque
- Parc
- Centre commercial et grand magasin
- Piscine
- Centre sportif
- Point d'observation
- CLSC
- Poste de police
- Établissement d'enseignement
- Spectacle et théâtre
- Hôpital
- Hôtel
- Stationnement

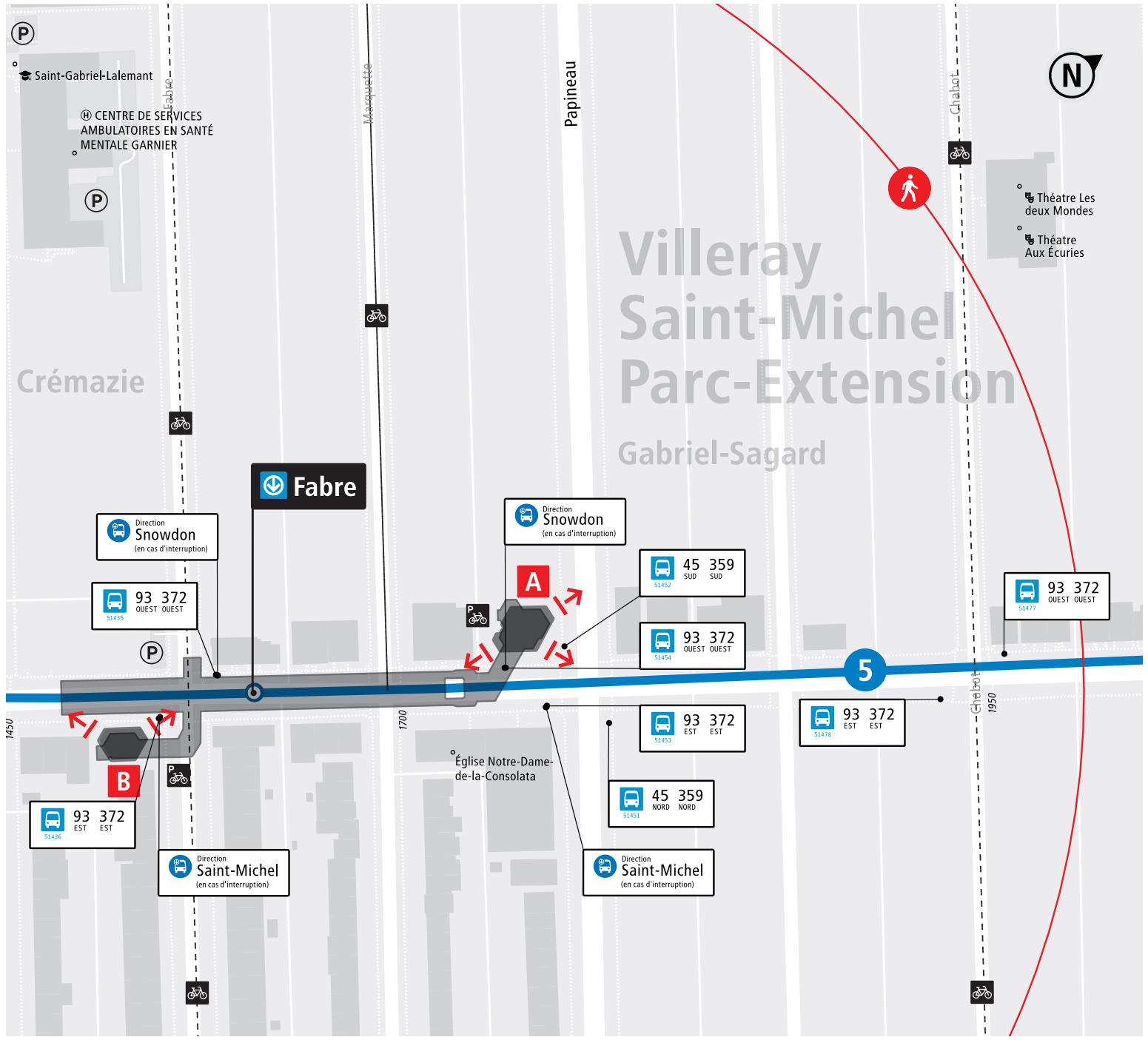
Réseau piétonnier intérieur

Bâtiment d'intérêt

stm.info

Ce plan représente l'état de la STM au 25 mai 2024. Une consultation par un autre matériel de transport. Carte de base: Google Maps/© OpenStreetMap contributors. Données de la STM, de la STL, de la RTL et de la RMT. © 2024. Tous droits réservés. Ce plan est produit par la STM. Toute reproduction ou utilisation non autorisée est formellement interdite. Toute reproduction ou utilisation non autorisée est formellement interdite. Conception et réalisation: STM | 514 393-3131 | 514 393-3131





5 Fabre

Montréal

SORTIE

- A** 1737, rue Jean-Talon Est
- B** 1480, rue Jean-Talon Est

LÉGENDE

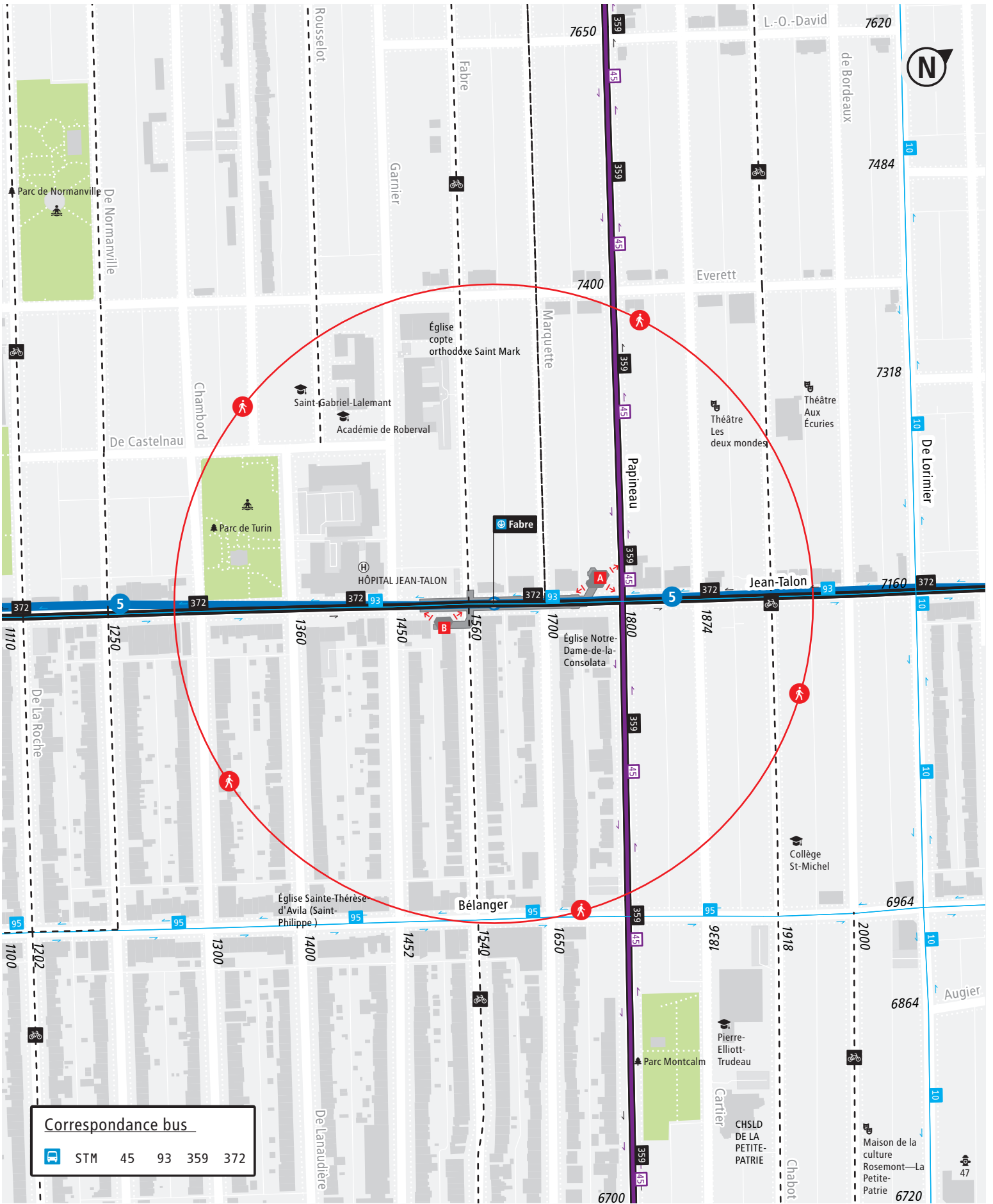
- Vous êtes ici
- 5 minutes de marche
- Sortie de statio
- STM Arrêt de bus / code d'arrêt
- Ligne de bus / direction du bus
- DESC (descente seulement)
- EXO (Réseau de transport métropolitain)
- RTL (Réseau de transport de Longueuil)
- STL (Société de transport de Laval)
- Station de métro
- Stationnement vélo
- Piste cyclable
- Station REM
- Gare de trains de banlieue
- Terminus bus
- SRB
- Débarcadère
- Taxi
- Stationnement incitatif
- Stationnement payant
- 747 YUL Aéroport
- Montréal-Trudeau / Centre-ville
- Arrêts spécial de bus – ligne verte
- Arrêts spécial de bus – ligne jaune
- Arrêts spécial de bus – ligne orange
- Arrêts spécial de bus – ligne bleue
- Bibliothèque
- Centre commercial et grand magasin
- Centre sportif
- CLSC
- Établissement d'enseignement
- Hôpital
- Hôtel
- Information touristique
- Jardin communautaire
- Musée
- Parc
- Piscine
- Point d'observation
- Poste de police
- Spectacle et théâtre
- Stationnement
- Accès métro par le réseau piétonnier souterrain
- Aréna
- Réseau piétonnier intérieur
- Bâtiment d'intérêt




Ce plan représente le réseau de la STM au 25 mars 2024. Il ne constitue pas une carte routière du territoire. Carte de base : Groupe MADITUC – École Polytechnique de Montréal et STM (février 2023), les contributeurs d'OpenStreetMap (novembre 2023) et données ouvertes du Gouvernement du Québec, de la STL, du RTL et d'exo (novembre 2023). Le réseau piétonnier souterrain a été produit par Michel Boisvert, Observatoire de la ville intérieure, Université de Montréal. Toute reproduction totale ou partielle du présent document ou de son contenu est interdite à moins d'une autorisation spéciale de la Société de transport de Montréal (STM). Conception et réalisation : STM | © STM | Dépôt légal 2024



Autour du métro



Correspondance bus

	STM	45	93	359	372
---	-----	----	----	-----	-----