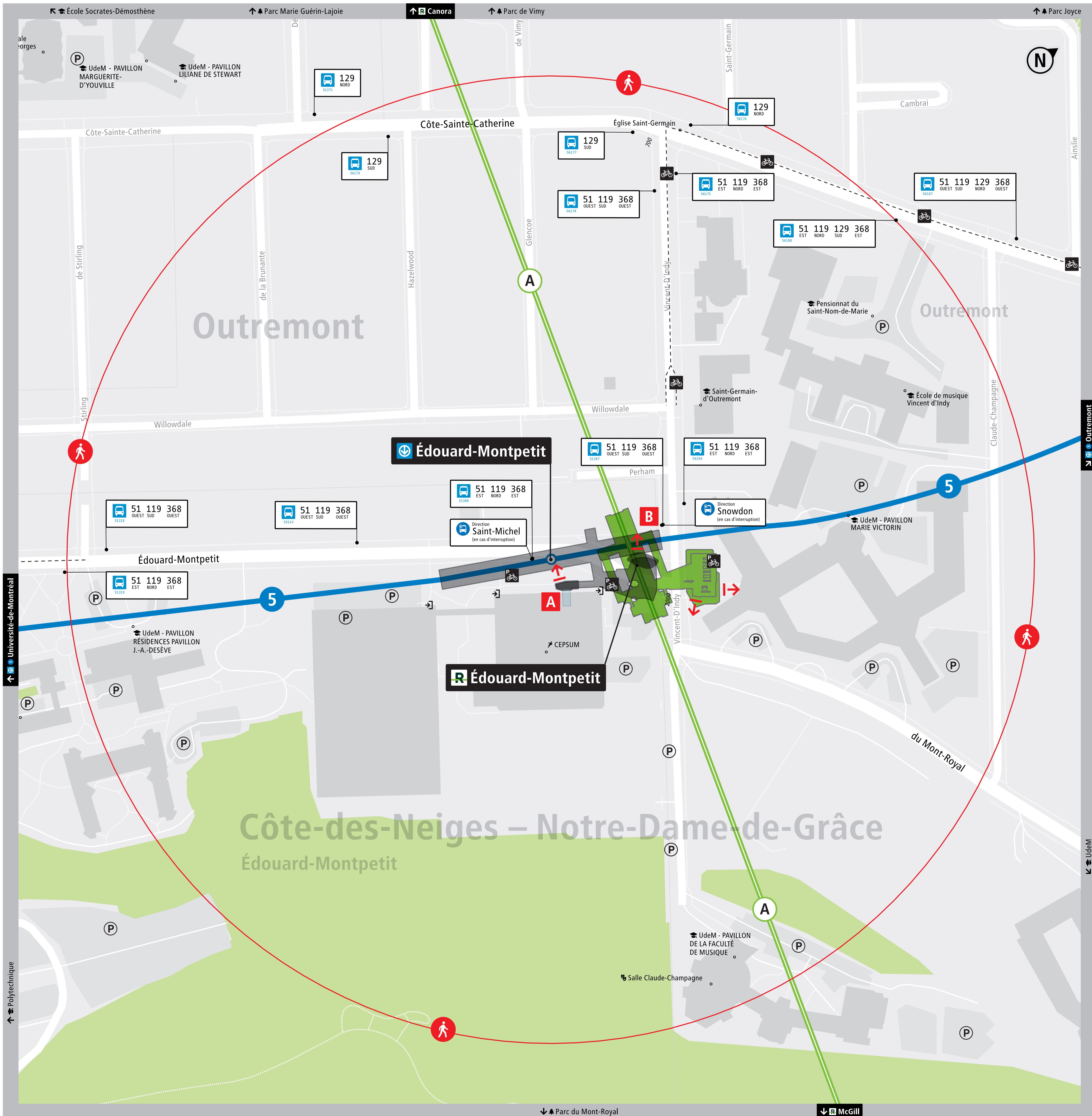




Plan de quartier



5 Édouard-Montpetit

Montréal

SORTIE

- A 2040, boulevard Édouard-Montpetit
- B 3450, avenue Vincent-d'Indy

LÉGENDE

- Vous êtes ici
- 5 minutes de marche
- Sortie de station extérieure
- Sortie de station intérieure

- STM Arrêt de bus / code d'arrêt
- Ligne de bus / direction du bus
- DESC (descente seulement)
- EXO (Réseau de transport métropolitain)
- RTL (Réseau de transport de Longueuil)
- STL (Société de transport de Laval)
- Station de métro
- Stationnement vélo
- Piste cyclable
- Station REM
- Gare de trains de banlieue
- Terminus bus
- SRB
- Débarcadère
- Taxi
- Stationnement incitatif
- Stationnement payant
- 747+ YUL Aéroport Montréal-Trudeau / Centre-ville

En cas d'interruption prolongée de service métro


- Arrêt spécial de bus – ligne verte
- Arrêt spécial de bus – ligne jaune
- Arrêt spécial de bus – ligne orange
- Arrêt spécial de bus – ligne bleue

- Accès métro / REM par le réseau piétonnier souterrain / Sortie extérieure
- Information touristique
- Jardin communautaire
- Musée
- Parc
- Piscine
- Point d'observation
- CLSC
- Poste de police
- Spectacle et théâtre
- Stationnement
- Hôpital
- Hôtel

- Réseau piétonnier intérieur
- Passerelle aérienne
- Bâtiment d'intérêt

[stm.info](#)

Ce plan représente le réseau de bus STM au 11 novembre 2025. Il ne constitue pas une carte officielle de Montréal. Carte de base : Google Maps/STC - École Polytechnique de Montréal et STM (septembre 2025). Les contributions d'OpenStreetMap (juillet 2025) et données ouvertes du Gouvernement du Québec, de la STM, de l'RTM et d'août 2025. Les données géométriques sont produites par Michèle Beaumont, Observatoire de la Ville de Montréal, Université de Montréal. Tous droits réservés. Ce document est un document de consultation et n'a pas de valeur juridique. Toute reproduction ou utilisation non autorisée est interdite. Montréal (STM), Conception et réalisation : STM | © STM | 01-531-1234





5 Édouard-Montpetit

Montréal

SORTIE

- A** 2040, boul. Édouard-Montpetit
- B** 5450, avenue Vincent-d'Indy

LÉGENDE

- Vous êtes ici
- 5 minutes de marche
- Sortie de station extérieure
- Sortie de station intérieure

- STM Arrêt de bus / code d'arrêt
- Ligne de bus / direction du bus
- DESC (descente seulement)

- EXO (Réseau de transport métropolitain)
- RTL (Réseau de transport de Longueuil)
- STL (Société de transport de Laval)
- Station de métro
- Stationnement vélo
- Piste cyclable
- Station REM
- Gare de trains de banlieue

- Terminus bus
- SRB
- Débarcadère
- Taxi
- Stationnement incitatif
- Stationnement payant
- 747 + YUL Aéroport
- Montréal-Trudeau / Centre-ville


- En cas d'interruption de service métro**
- Arrêts spécial de bus – ligne verte
 - Arrêts spécial de bus – ligne jaune
 - Arrêts spécial de bus – ligne orange
 - Arrêts spécial de bus – ligne bleue
- Accès métro / REM par le réseau piétonnier souterrain / Sortie extérieure

- Aréna
- Bibliothèque
- Centre commercial et grand magasin
- Centre sportif
- CLSC
- Établissement d'enseignement
- Hôpital
- Hôtel
- Information touristique
- Jardin communautaire
- Musée
- Parc
- Piscine
- Point d'observation
- Poste de police
- Spectacle et théâtre
- Stationnement

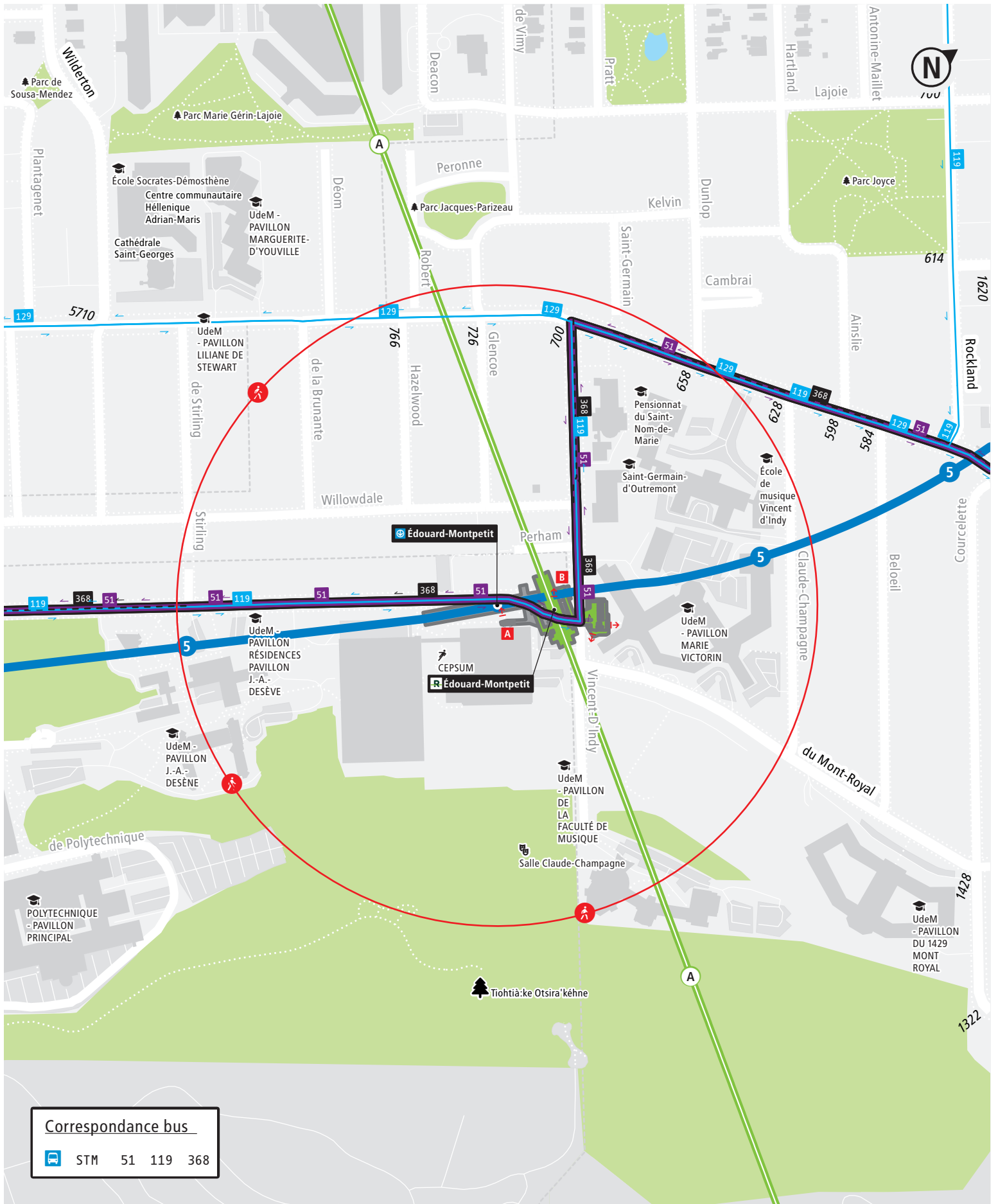
- Réseau piétonnier intérieur
- Passerelle aérienne
- Bâtiment d'intérêt

stm.info


Ce plan représente le réseau de la STM au 17 novembre 2025. Il ne constitue pas une carte routière du territoire. Carte de base : Groupe MADITUC – École Polytechnique de Montréal et STM (septembre 2025), les contributeurs d'OpenStreetMap (juillet 2025) et données ouvertes du Gouvernement du Québec, de la STL, du RTL et d'exo (septembre 2025). Le réseau piétonnier souterrain a été produit par Michel Boisvert, Observatoire de la ville intérieure, Université de Montréal. Toute reproduction totale ou partielle du présent document ou de son contenu est interdite à moins d'une autorisation spéciale de la Société de transport de Montréal (STM). Conception et réalisation : STM | © STM | Dépôt légal 2025



Autour du métro



Correspondance bus

 STM 51 119 368