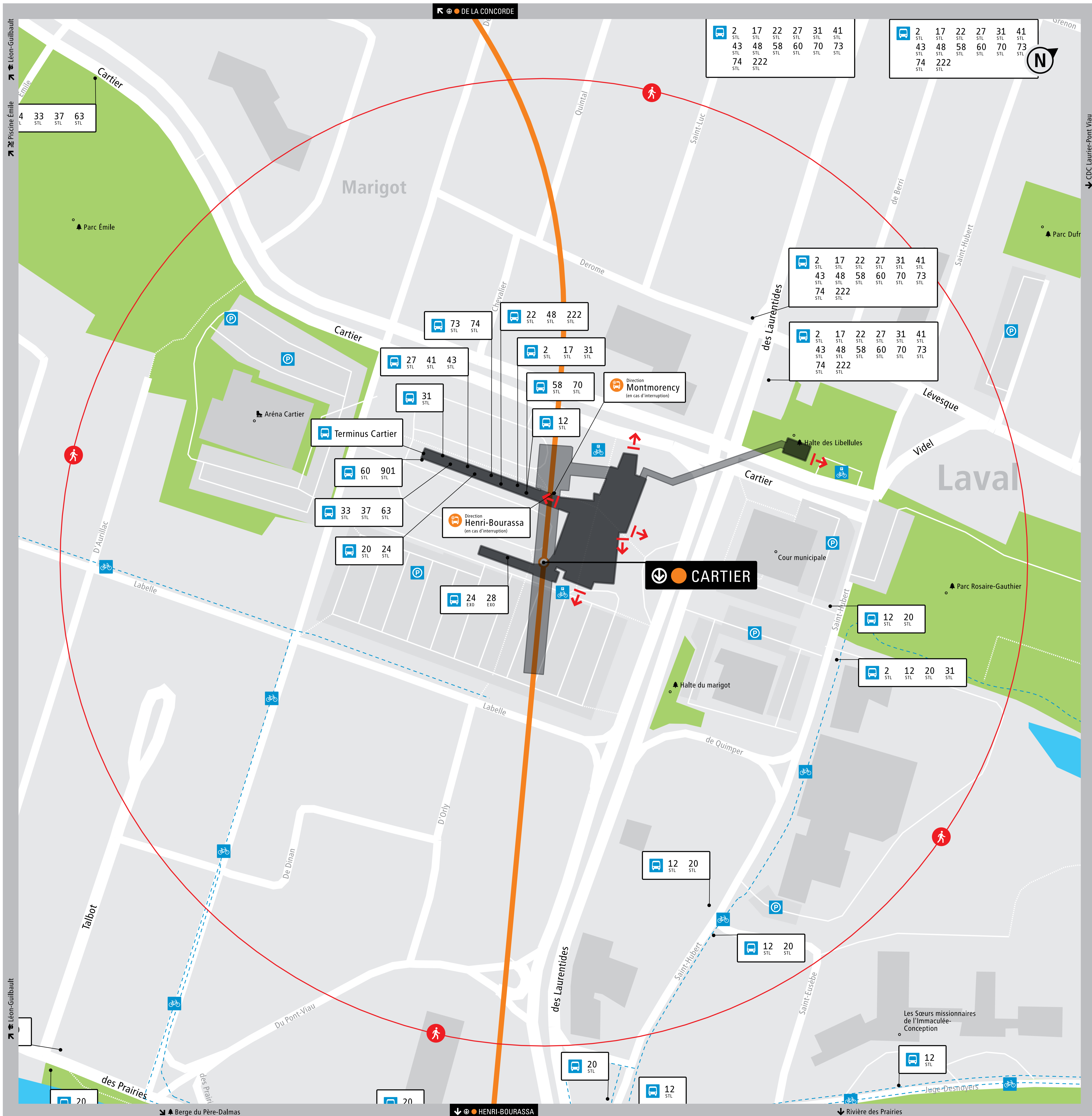




Plan de quartier



CARTIER

Laval

SORTIES

- 5, boul. Cartier Ouest
- 30, boul. Cartier Est

LÉGENDE

- Vous êtes ici
- 5 minutes de marche
- Sortie de station

- Arrêt de bus / code d'arrêt
- Ligne de bus / direction du bus
- DESC (descente seulement)
- EXO (Réseau de transport métropolitain)
- RTL (Réseau de transport de Longueuil)
- STL (Société de transport de Laval)

- Station de métro
- Stationnement vélo
- Piste cyclable
- Gare de trains de banlieue
- Taxi
- Stationnement
- YUL Aéroport Montréal-Trudeau / Centre-ville

En cas d'interruption prolongée de service métro

- Arrêt spécial de bus – ligne verte
- Arrêt spécial de bus – ligne jaune
- Arrêt spécial de bus – ligne orange
- Arrêt spécial de bus – ligne bleue

- Accès métro par le réseau piétonnier souterrain
- Aréna
- Bibliothèque
- Centre commercial et grand magasin
- Centre sportif
- CLSC
- Établissement d'enseignement
- Hôpital
- Hôtel
- Information touristique
- Jardin communautaire
- Musée
- Parc
- Piscine
- Point d'observation
- Poste de police
- Spectacle et théâtre

- Réseau piétonnier souterrain RÉSO
- Bâtiment d'intérêt

[f](#) [t](#) [in](#) [v](#) [stm.info](#)

Cycle représenté sous le logo STM en juillet 2015. En consultation avec votre conseiller clientèle.
Carte de base : Groupe MAZÉVIC - École Polytechnique de Montréal et STM (novembre 2016), les cartographes d'ÉditionsMétro, novembre 2016 et données ouvertes du Gouvernement du Québec, de la STL, de RTL et de STM (novembre 2016). Le réseau piétonnier souterrain a été produit par Michel Boucher, Observatoire de la ville intelligente, Université de Montréal. Toute reproduction totale ou partielle de données dérivées ou de ces données est interdite à moins d'une autorisation écrite de la Société de transport de Montréal (STM). Conception et réalisation : STM | © STM | Version 01/2019





CARTIER

Laval

SORTIES

5, boul. Cartier Ouest

30, boul. Cartier Est

LÉGENDE

- Vous êtes ici
- 5 minutes de marche
- Sortie de station

- Arrêt de bus / code d'arrêt
- Ligne de bus / direction du bus
- D'ÉC (descente seulement)
- EXO (Réseau de transport métropolitain)
- RTL (Réseau de transport de Longueuil)
- STL (Société de transport de Laval)

- Station de métro
- Stationnement vélo
- Piste cyclable
- Gare de trains de banlieue
- Taxi

- Stationnement
- 747 YUL Aéroport
- Montréal-Trudeau / Centre-ville

En cas d'interruption de service métro

- Arrêts spécial de bus – ligne verte
- Arrêts spécial de bus – ligne jaune
- Arrêts spécial de bus – ligne orange
- Arrêts spécial de bus – ligne bleue

- Accès métro par le réseau piétonnier souterrain
- Aréna
- Bibliothèque
- Centre commercial et grand magasin

- Centre sportif
- CLSC
- Établissement d'enseignement
- Hôpital
- Hôtel
- Information touristique
- Jardin communautaire
- Musée
- Parc
- Piscine
- Point d'observation
- Poste de police
- Spectacle et théâtre

- Réseau piétonnier souterrain RÉSO
- Bâtiment d'intérêt



stm.info

Ce plan représente le réseau de la STM au 6 janvier 2020. Il ne constitue pas une carte routière de territoire. Carte de base : Groupe MADITUC – École Polytechnique de Montréal et STM (novembre 2019), les contributeurs d'OpenStreetMap (novembre 2019) et données ouvertes du Gouvernement du Québec, de la STL, du RTL et du RTM (novembre 2019). Le réseau piétonnier souterrain a été produit par Miché Boisvert, Observatoire de la ville intérieure, Université de Montréal. Toute reproduction totale ou partielle du présent document ou de son contenu est interdite à moins d'une autorisation spéciale de la Société de transport de Montréal (STM). Conception et réalisation: STM | © STM | Dépôt légal 2020



Autour du métro



Correspondance bus	
	EXO ▲24 ▲28
	STL 2 ▲12 ▲17 ▲20 ▲22 ▲24 ▲27 31 ▲33 ▲37 ▲41 ▲43 ▲48 ▲58 ▲60 ▲63 ▲70 ▲73 ▲74 ▲222 ▲901