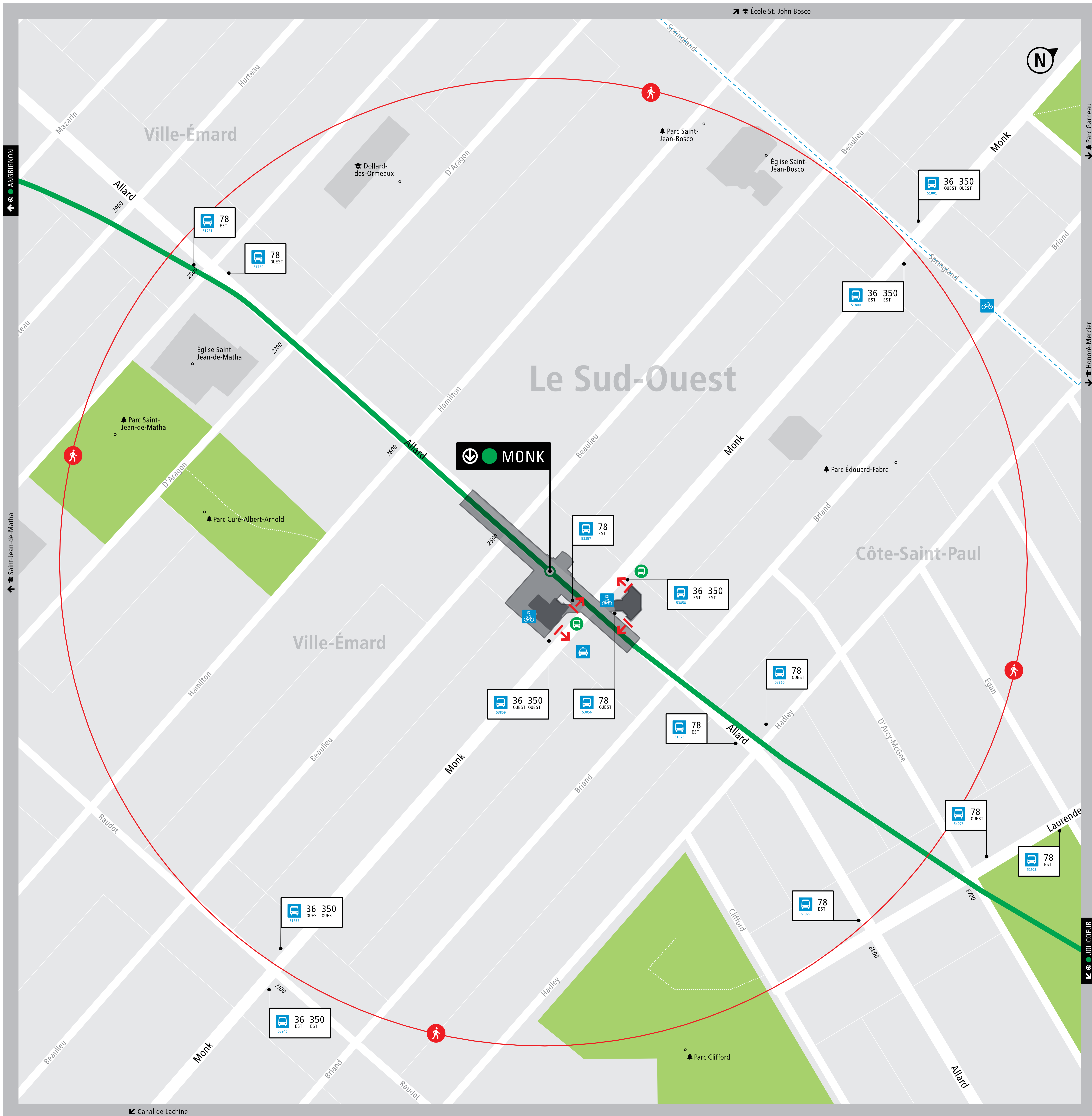




Plan de quartier



MONK

Montréal

SORTIE

6805, boul. Monk

6750, boul. Monk

LÉGENDE

- Vous êtes ici
- 5 minutes de marche
- Sortie de station

Arrêt de bus / code d'arrêt
Ligne de bus / direction du bus
DESC (descente seulement)

- Station de métro
- Stationnement vélo
- Piste cyclable
- Gare de trains de banlieue
- Taxi
- Stationnement
- 747 Aéroport
P.-E.-Trudeau/Centre-Ville

EN CAS D'INTERUPTION DE SERVICE MÉTRO

- Arrêts de bus ligne verte
- Arrêts de bus ligne jaune
- Arrêts de bus ligne orange
- Arrêts de bus ligne bleue

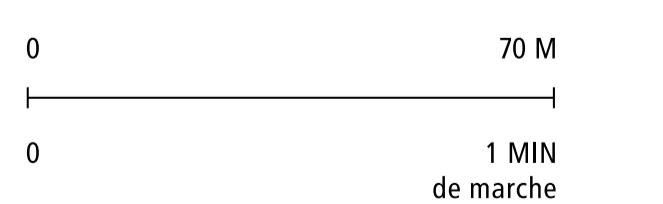
Accès métro par le réseau piétonnier souterrain

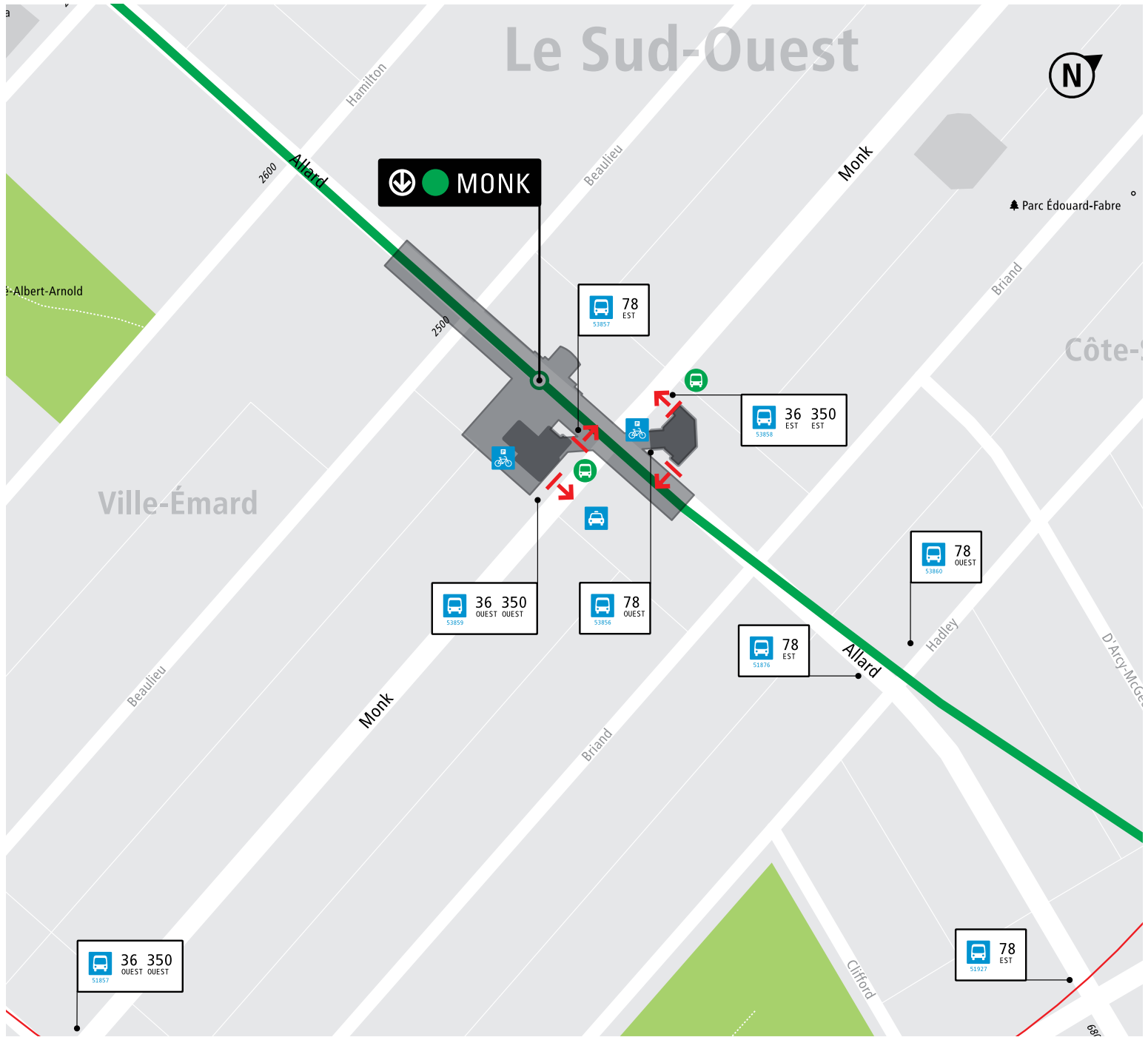
- Aréna
- Bibliothèque
- Centre commercial et grand magasin
- Centre sportif
- CLSC
- Établissement d'enseignement
- Hôpital
- Hôtel
- Information touristique
- Jardin communautaire
- Musée
- Parc
- Piscine
- Point d'observation
- Poste de police
- Spectacle et théâtre

- Réseau piétonnier souterrain RÉSO
- Bâtiment d'intérêt

[stm.info](#)

Ce plan représente le réseau de la STM au 28 août 2017. Il ne constitue pas une carte officielle du territoire. Carte de base: Groupe MAADPUC - Code Paléontologique de Montréal et STM (octobre 2016). Les contributeurs d'OpenStreetMap (juin 2016) et données fournies par le Gouvernement du Québec (octobre 2016). Le réseau piétonnier souterrain a été produit par MICHAEL BOUVERIE, Observatoire de la Ville Intérieure, Université de Montréal. Toute reproduction totale ou partielle du présent document ou de son contenu est interdite à moins d'une autorisation écrite de la Société de transport de Montréal (STM). Conception et traduction: STM | © STM





MONK

Montréal

SORTIE

6805, boul. Monk
6750, boul. Monk

LÉGENDE

- Vous êtes ici
- 5 minutes de marche
- Sortie de station
- Arrêt de bus / code d'arrêt
Ligne de bus / direction du bus
DESC (descente seulement)
- Station de métro
- Stationnement vélo
- Piste cyclable
- Gare de trains de banlieue
- Taxi
- Stationnement
- 747 Aéroport
P.-E.-Trudeau/Centre-Ville

- #### EN CAS D'INTERUPTION DE SERVICE MÉTRO
- Arrêts de bus ligne verte
 - Arrêts de bus ligne jaune
 - Arrêts de bus ligne orange
 - Arrêts de bus ligne bleue
 - Accès métro par le réseau piétonnier souterrain
 - Aréna
 - Bibliothèque
 - Centre commercial et grand magasin
 - Centre sportif
 - CLSC

- Établissement d'enseignement
- Hôpital
- Hôtel
- Information touristique
- Jardin communautaire
- Musée
- Parc
- Piscine
- Point d'observation
- Poste de police
- Spectacle et théâtre
- Réseau piétonnier souterrain RÉSO
- Bâtiment d'intérêt

stm.info

Ce plan représente le réseau de la STM au 28 août 2017. Il ne constitue pas une carte routière du territoire. Carte de base : Groupe MADITUC – École Polytechnique de Montréal et STM (octobre 2016), les contributeurs d'OpenStreetMap (octobre 2016) et données ouvertes du Gouvernement du Québec (octobre 2016). Le réseau piétonnier souterrain a été produit par Michel Boisvert, Observatoire de la ville intérieure, Université de Montréal. Toute reproduction totale ou partielle du présent document ou de son contenu est interdite à moins d'une autorisation spéciale de la Société de transport de Montréal (STM). Conception et réalisation : STM | © STM





Autour du métro



Correspondance bus

STM 36 78 350