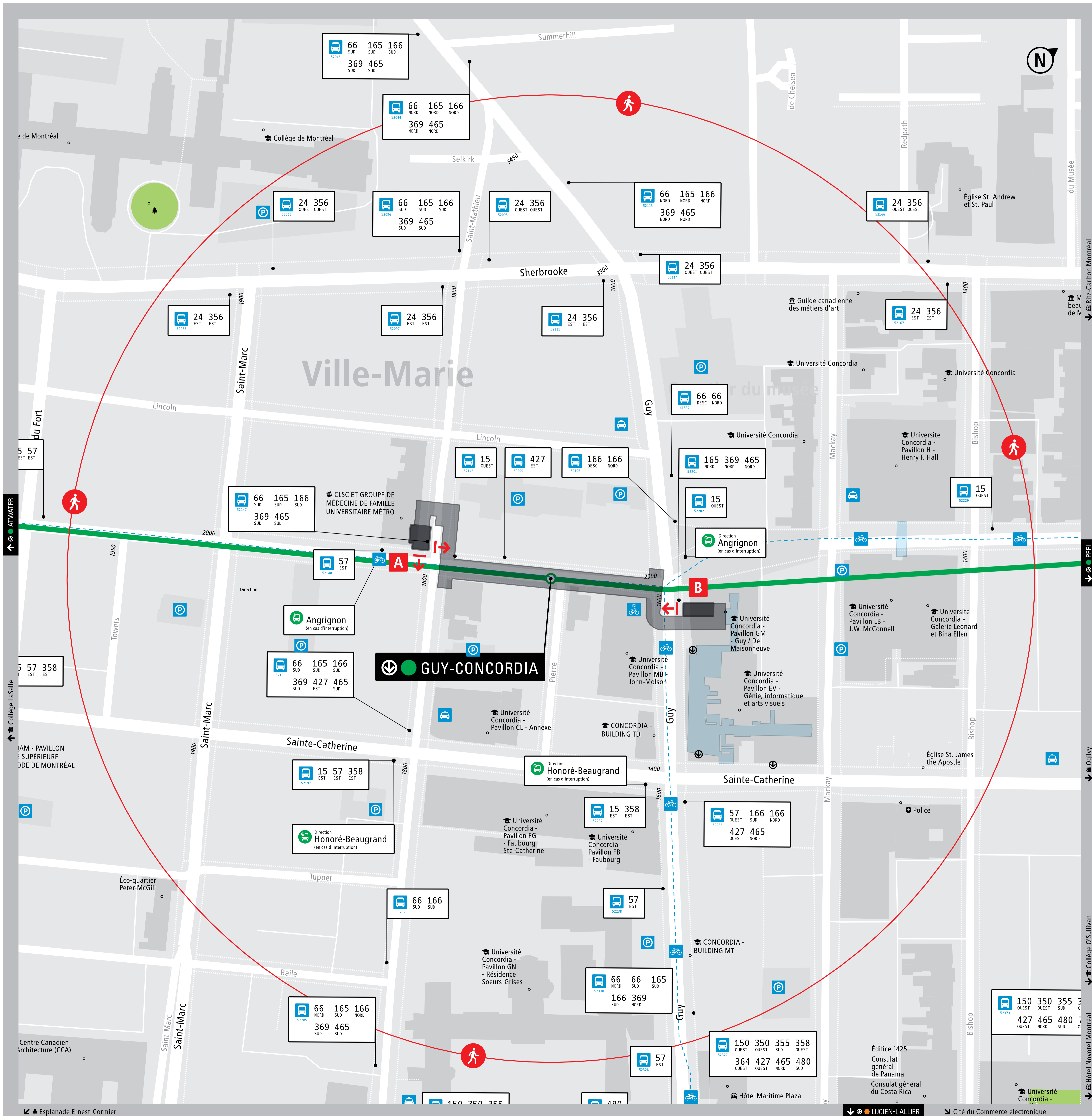




# Plan de quartier



## GUY-CONCORDIA

### Montréal

#### SORTIE

- A 1801, boul. De Maisonneuve Ouest
- B 1445, rue Guy

#### LÉGENDE

- Vous êtes ici
- 5 minutes de marche
- Sortie de station

- Arrêt de bus / code d'arrêt
- Ligne de bus / direction du bus
- DESC (descente seulement)
- EXO (Réseau de transport métropolitain)
- RTL (Réseau de transport de Longueuil)
- STL (Société de transport de Laval)

- Station de métro
- Stationnement vélo
- Piste cyclable
- Gare de trains de banlieue
- Taxi
- Stationnement
- 747 YUL Aéroport Montréal-Trudeau / Centre-ville

#### En cas d'interruption prolongée de service métro


- Arrêt spécial de bus – ligne verte
- Arrêt spécial de bus – ligne jaune
- Arrêt spécial de bus – ligne orange
- Arrêt spécial de bus – ligne bleue

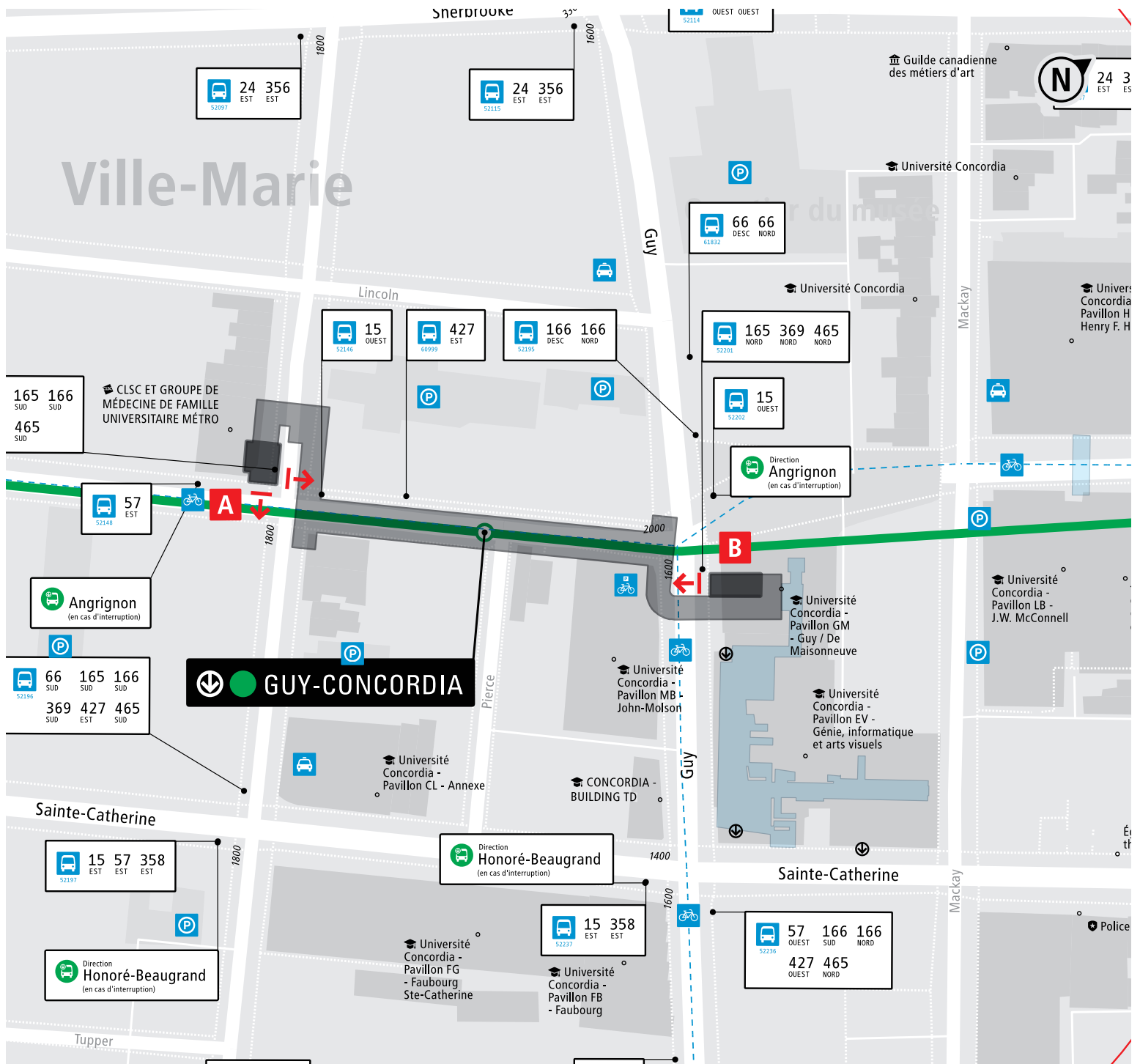
- Accès métro par le réseau piétonnier souterrain
- Aréna
- Bibliothèque
- Centre commercial et grand magasin
- Centre sportif
- CLSC
- Établissement d'enseignement
- Hôpital
- Hôtel
- Information touristique
- Jardin communautaire
- Musée
- Parc
- Piscine
- Point d'observation
- Poste de police
- Spectacle et théâtre

- Réseau piétonnier souterrain RÉSO
- Bâtiment d'intérêt

f t i n s stm.info

Ce plan représente le réseau de bus STM au 22 mai 2021. Il ne constitue pas une carte routière officielle. Carte de base: Google Maps/STC - Ecole Polytechnique de Montréal et STM (novembre 2020). Les contributions d'OpenStreetMap (novembre 2020) et données ouvertes du Gouvernement du Québec, de la STL, du RTL et du STM (novembre 2020). Le réseau piétonnier souterrain a été ajouté par Michel Rivest, Observatoire de la Ville métropolitaine, Université de Montréal. Toute reproduction totale ou partielle de ce document ou de ses contenus est interdite à moins d'une autorisation écrite de la Société de transport de Montréal (STM). © STM | Droits réservés 2021





## GUY-CONCORDIA

## Montréal

### SORTIE

- A** 1801, boul. De Maisonneuve Ouest
- B** 1445, rue Guy

### LÉGENDE

- Vous êtes ici
- 5 minutes de marche
- Sortie de station

- Arrêt de bus / code d'arrêt
- Ligne de bus / direction du bus
- DÉSC (descente seulement)
- EXO (Réseau de transport métropolitain)
- RTL (Réseau de transport de Longueuil)
- STL (Société de transport de Laval)

- Station de métro
- Stationnement vélo
- Piste cyclable
- Gare de trains de banlieue
- Taxi

- Stationnement
- 747 YUL Aéroport
- Montréal-Trudeau / Centre-ville

#### En cas d'interruption de service métro

- Arrêts spécial de bus – ligne verte
- Arrêts spécial de bus – ligne jaune
- Arrêts spécial de bus – ligne orange
- Arrêts spécial de bus – ligne bleue

- Accès métro par le réseau piétonnier souterrain
- Aréna
- Bibliothèque
- Centre commercial et grand magasin

- Centre sportif
- CLSC
- Établissement d'enseignement
- Hôpital
- Hôtel
- Information touristique
- Jardin communautaire
- Musée
- Parc
- Piscine
- Point d'observation
- Poste de police
- Spectacle et théâtre

- Réseau piétonnier souterrain RÉSO
- Bâtiment d'intérêt

[f](#) [t](#) [in](#) [ig](#) [v](#) [stm.info](#)

Ce plan représente le réseau de la STM au 22 mars 2021. Il ne constitue pas une carte routière du territoire. Carte de base : Groupe MADITUC – École Polytechnique de Montréal et STM (novembre 2020), les contributeurs d'OpenStreetMap (novembre 2020) et données ouvertes du Gouvernement du Québec, de la STL, du RTL et du RTM (novembre 2020). Le réseau piétonnier souterrain a été produit par Michel Boisvert, Observatoire de la ville intérieure, Université de Montréal. Toute reproduction totale ou partielle du présent document ou de son contenu est interdite à moins d'une autorisation spéciale de la Société de transport de Montréal (STM). Conception et réalisation: STM | © STM | Dépot légal 2021

0 70 M  
0 1 MIN de marche





# Autour du métro



### Correspondance bus

- STM
- 15
- 24
- ▲57
- 66
- ▲165
- 166
- 356
- 358
- 369
- ▲427
- 465

Lucien L'Allier