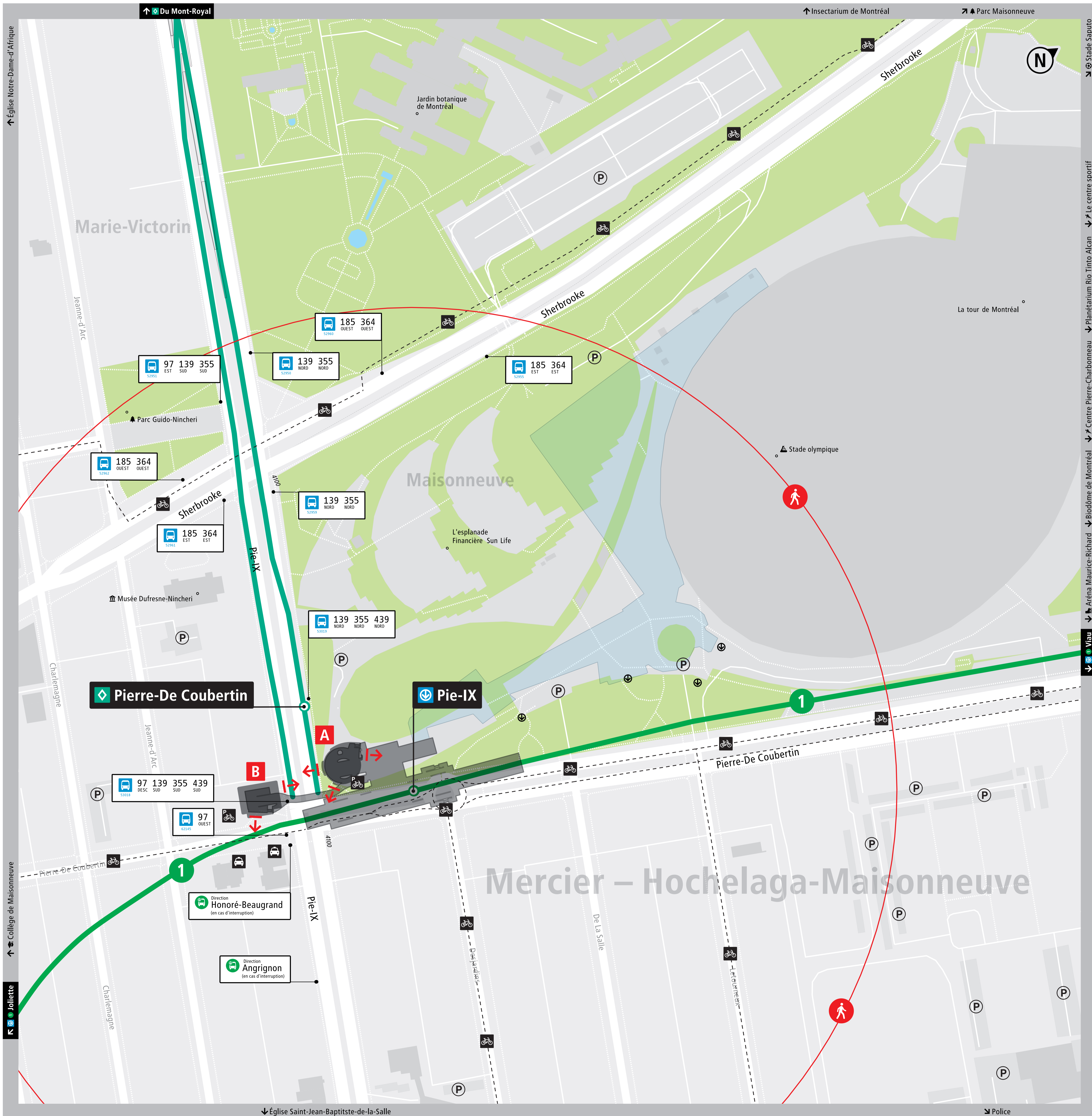




Plan de quartier



1 Pie-IX

Montréal

SORTIE

- A 2705, boul. Pie-IX
- B 2700, boul. Pie-IX

LÉGENDE

- Vous êtes ici
- 5 minutes de marche
- Sortie de station

STM Arrêt de bus / code d'arrêt
Ligne de bus / direction du bus
DESC (descente seulement)

EXO (Réseau de transport métropolitain)

RTL (Réseau de transport de Longueuil)

STL (Société de transport de Laval)

Station de métro

Stationnement vélo

Piste cyclable

Station REM

Gare de trains de banlieue

Terminus bus

SRB

Débarcadère

Taxi

Stationnement incitatif

Stationnement payant

YUL Aéroport Montréal-Trudeau / Centre-ville

En cas d'interruption prolongée de service métro

- Arrêt spécial de bus – ligne verte
- Arrêt spécial de bus – ligne jaune
- Arrêt spécial de bus – ligne orange
- Arrêt spécial de bus – ligne bleue

- Accès métro par le réseau piétonnier souterrain
- Information touristique
- Jardin communautaire
- Musée
- Parc
- Piscine
- Point d'observation
- Poste de police
- Spectacle et théâtre
- Stationnement

Réseau piétonnier intérieur

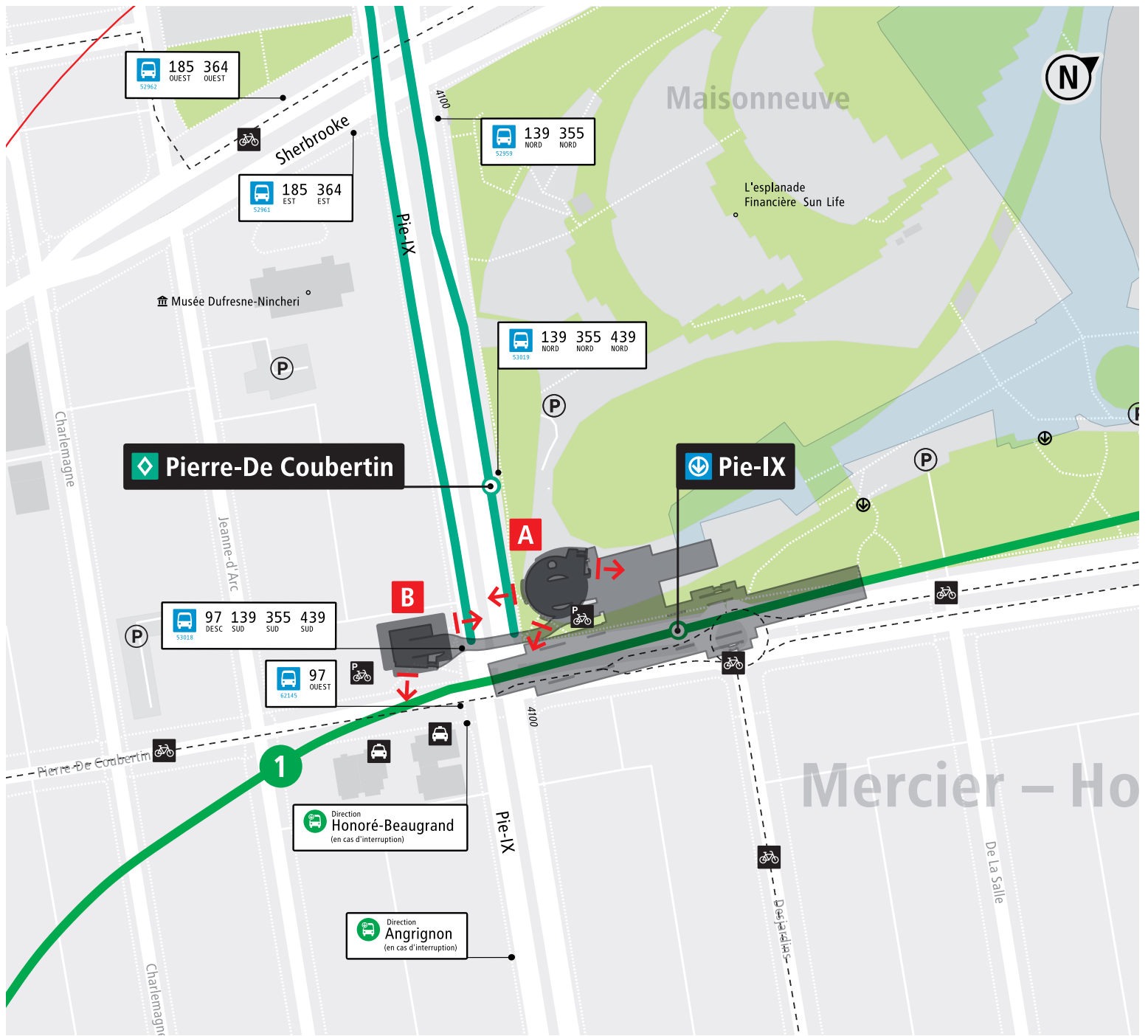
Bâtiment d'intérêt

stm.info

Ce plan représente le réseau de bus STM au 27 mars 2024. Il est consultable par votre carte reader de bordibus. Carte de base: Google Maps/STC - École Polytechnique de Montréal et STM (Hiver 2023). Les contributeurs d'OpenStreetMap (septembre 2023) et données ouvertes du Gouvernement du Québec, de la STL, de l'RTM et d'Info Montréal (2023). Les images aériennes sont fournies par Google Earth. OpenStreetMap et les données ouvertes du Gouvernement du Québec. Toute reproduction totale ou partielle de ce plan est interdite sans la permission écrite de la STM. Toute reproduction partielle de ce plan est interdite sans la permission écrite de la STM. © STM | Design: Regal 2024

0 70 M
0 1 MIN de marche





1 Pie-IX

Montréal

SORTIE

- A** 2705, boul. Pie-IX
- B** 2700, boul. Pie-IX

LÉGENDE

- Vous êtes ici
- 5 minutes de marche
- Sortie de statio

- STM Arrêt de bus / code d'arrêt
- Ligne de bus / direction du bus
- DESC (descente seulement)

- EXO (Réseau de transport métropolitain)
- RTL (Réseau de transport de Longueuil)
- STL (Société de transport de Laval)
- Station de métro
- Stationnement vélo
- Piste cyclable
- Station REM
- Gare de trains de banlieue
- Termin bus

- SRB
- Débarcadère
- Taxi
- Stationnement incitatif
- Stationnement payant
- YUL Aéroport
- Montréal-Trudeau / Centre-ville

En cas d'interruption de service métro

- Arrêts spécial de bus – ligne verte
- Arrêts spécial de bus – ligne jaune
- Arrêts spécial de bus – ligne orange
- Arrêts spécial de bus – ligne bleue
- Accès métro par le réseau piétonnier souterrain
- Aréna

- Bibliothèque
- Centre commercial et grand magasin
- Centre sportif
- CLSC
- Établissement d'enseignement
- Hôpital
- Hôtel
- Information touristique
- Jardin communautaire
- Musée
- Parc
- Piscine
- Point d'observation
- Poste de police
- Spectacle et théâtre
- Stationnement

- Réseau piétonnier intérieur
- Bâtiment d'intérêt

stm.info

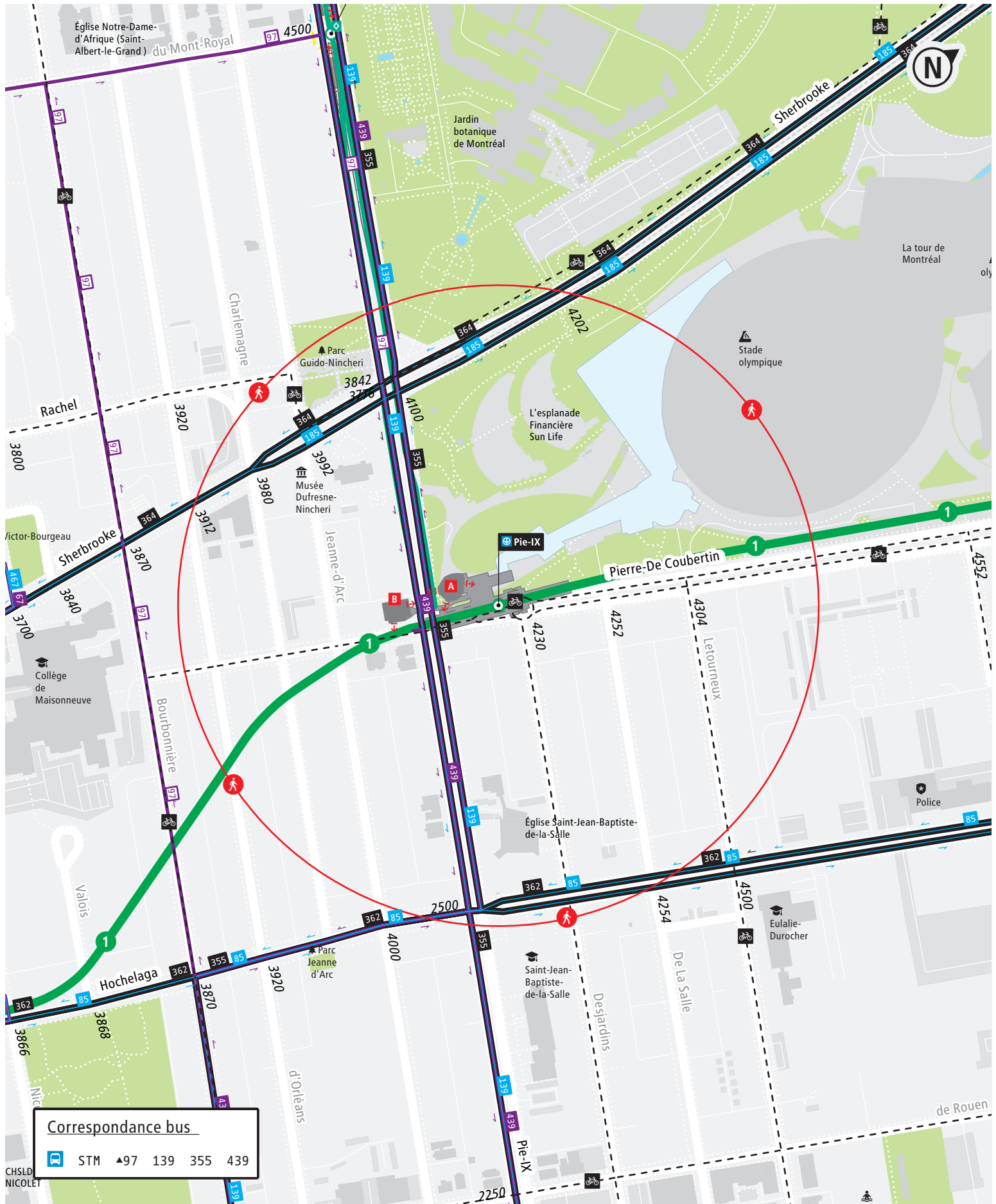
Ce plan représente le réseau de la STM au 25 mars 2024. Il ne constitue pas une carte routière du territoire. Carte de base : Groupe MADITUC – École Polytechnique de Montréal et STM (février 2023), les contributeurs d'OpenStreetMap (novembre 2023) et données ouvertes du Gouvernement du Québec, de la STL, du RTL et d'exo (novembre 2023). Le réseau piétonnier souterrain a été produit par Michel Boisvert, Observatoire de la ville intérieure, Université de Montréal. Toute reproduction totale ou partielle du présent document ou de son contenu est interdite à moins d'une autorisation spéciale de la Société de transport de Montréal (STM). Conception et réalisation : STM | © STM | Dépôt légal 2024

0 70 M
0 1 MIN de marche






Autour du métro



Correspondance bus


 STM ▲97 139 355 439

CHSLD
NICOLET