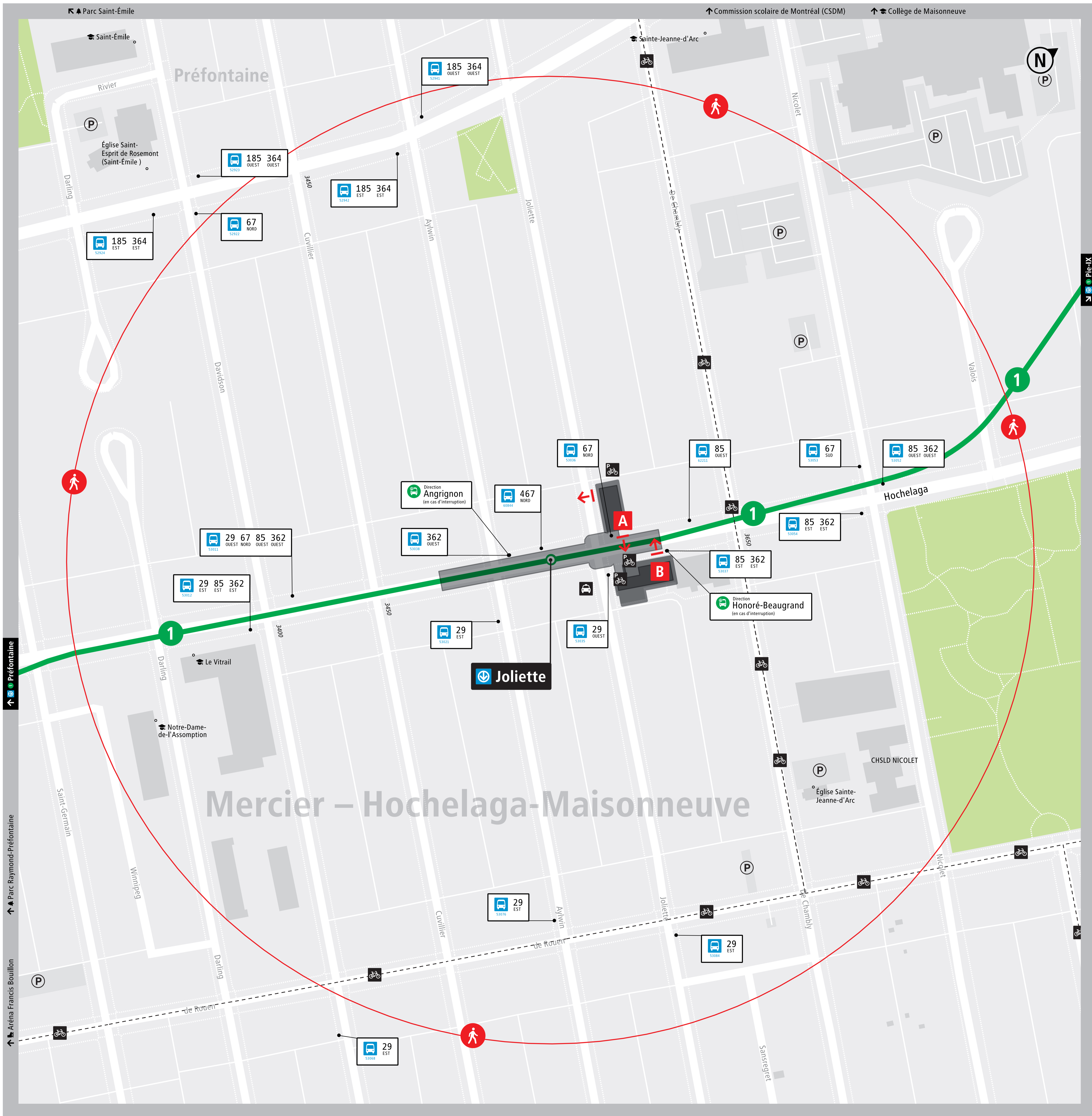




# Plan de quartier



## 1 Joliette

### Montréal

#### SORTIE

- 3575, rue Hochelaga
- 3580, rue Hochelaga

#### LÉGENDE

- ★ Vous êtes ici
- 5 minutes de marche
- Sortie de station
- STM Arrêt de bus / code d'arrêt
- Ligne de bus / direction du bus
- DESC (descente seulement)
- EXO (Réseau de transport métropolitain)
- RTL (Réseau de transport de Longueuil)
- STL (Société de transport de Laval)
- Station de métro
- Stationnement vélo
- Piste cyclable
- Station REM
- Gare de trains de banlieue
- Terminus bus
- SRB
- Débarcadère
- Taxi
- Stationnement incitatif
- Stationnement payant
- 747 YUL Aéroport Montréal-Trudeau / Centre-ville

#### En cas d'interruption prolongée de service métro


- Arrêt spécial de bus – ligne verte
- Arrêt spécial de bus – ligne jaune
- Arrêt spécial de bus – ligne orange
- Arrêt spécial de bus – ligne bleue

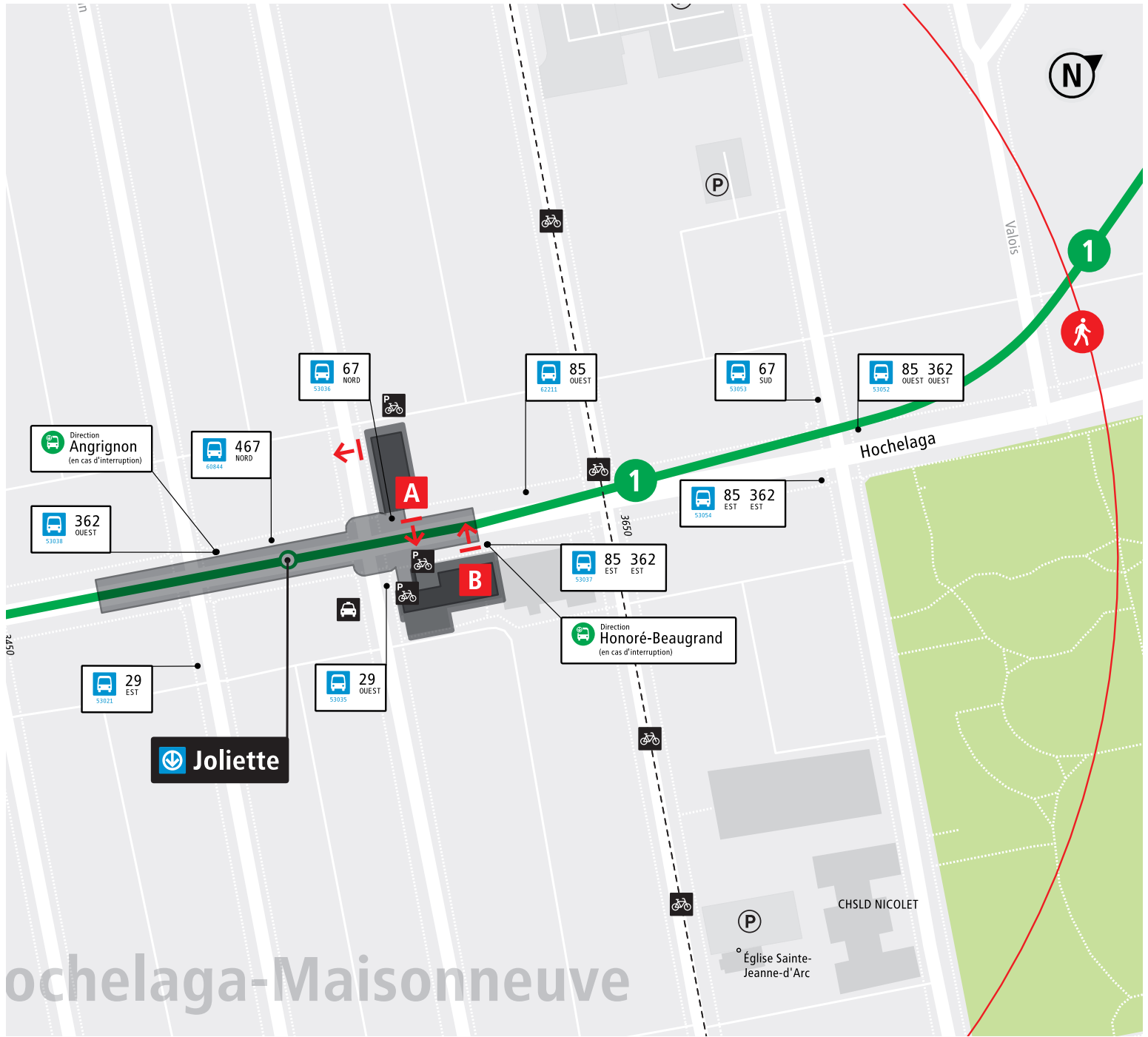
- Accès métro par le réseau piétonnier souterrain
- Information touristique
- Arena
- Jardin communautaire
- Bibliothèque
- Musée
- Centre commercial et grand magasin
- Parc
- Centre sportif
- Piscine
- CLSC
- Point d'observation
- Établissement d'enseignement
- Poste de police
- Hôpital
- Spectacle et théâtre
- Hôtel
- Stationnement

- Réseau piétonnier intérieur
- Bâtiment d'intérêt

f t i s stm.info

Ce plan représente le réseau de la STM au 25 mars 2024. Il est consultable sur une carte interactive du territoire. Carte de base: Google Maps/STN – Échelle Polytechnique de Montréal et STM (hiver 2023). Les centres bus et d'observation touristique 2023 et réservés au service du Gouvernement du Québec, les STU, les RTM et les terminaux 2023. Les réseaux de transport sont fournis à titre indicatif par Michel Béliveau. Observatoire de la ville de Montréal, Université de Montréal. Toute reproduction totale ou partielle de ce document est interdite sans autorisation écrite de la Société de transport de Montréal (STM). Conception et réalisation: STM | © STM | Design Regard 2024





# ochelaga-Maisonnette

## 1 Joliette

### Montréal

#### SORTIE

3575, rue Hochelaga  
3580, rue Hochelaga

#### LÉGENDE

- Vous êtes ici
- 5 minutes de marche
- Sortie de statio

STM Arrêt de bus / code d'arrêt  
Ligne de bus / direction du bus  
DESC (descente seulement)

- EXO (Réseau de transport métropolitain)
- RTL (Réseau de transport de Longueuil)
- STL (Société de transport de Laval)
- Station de métro
- Stationnement vélo
- Piste cyclable - - - -
- Station REM
- Gare de trains de banlieue
- Terminus bus

- SRB
- Débarcadère
- Taxi
- Stationnement incitatif
- Stationnement payant
- 747 YUL Aéroport  
Montréal-Trudeau / Centre-ville

#### En cas d'interruption de service métro

- Arrêts spécial de bus – ligne verte
- Arrêts spécial de bus – ligne jaune
- Arrêts spécial de bus – ligne orange
- Arrêts spécial de bus – ligne bleue
- Accès métro par le réseau piétonnier souterrain
- Aréna

- Bibliothèque
- Centre commercial et grand magasin
- Centre sportif
- CLSC
- Établissement d'enseignement
- Hôpital
- Hôtel
- Information touristique
- Jardin communautaire
- Musée
- Parc
- Piscine
- Point d'observation
- Poste de police
- Spectacle et théâtre
- Stationnement

- Réseau piétonnier intérieur
- Bâtiment d'intérêt

[stm.info](http://stm.info)

Ce plan représente le réseau de la STM au 25 mars 2024. Il ne constitue pas une carte routière du territoire. Carte de base : Groupe MADITUC – École Polytechnique de Montréal et STM (février 2023), les contributeurs d'OpenStreetMap (novembre 2023) et données ouvertes du Gouvernement du Québec, de la STL, du RTL et d'exo (novembre 2023). Le réseau piétonnier souterrain a été produit par Michel Boisvert, Observatoire de la ville intérieure, Université de Montréal. Toute reproduction totale ou partielle du présent document ou de son contenu est interdite à moins d'une autorisation spéciale de la Société de transport de Montréal (STM). Conception et réalisation : STM | © STM | Dépôt légal 2024

0 70 M  
0 1 MIN de marche



# Autour du métro

