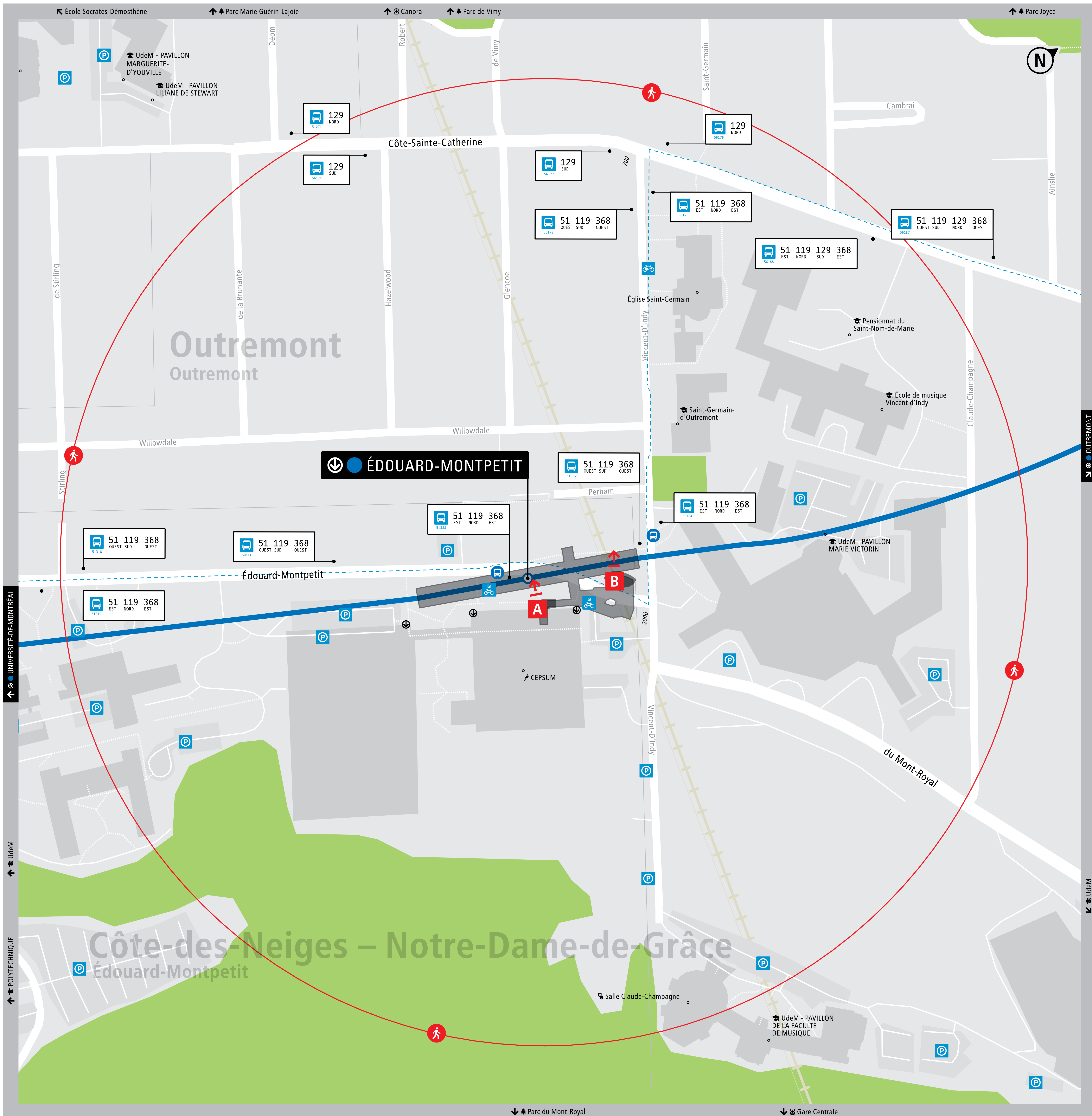




Plan de quartier



ÉDOUARD-MONTPETIT

Montréal

SORTIE

- A 2040, boul. Édouard-Montpetit
- B 5450, avenue Vincent-D'Indy

LÉGENDE

- Vous êtes ici
- 5 minutes de marche
- Sortie de station

- Arrêt de bus / code d'arrêt
- Ligne de bus / direction du bus
- DESC (descente seulement)

- Station de métro
- Stationnement vélo
- Piste cyclable
- Gare de trains de banlieue
- Taxi
- Stationnement
- 747 Aéroport P.-E.-Trudeau/Centre-Ville

EN CAS D'INTERUPTION DE SERVICE MÉTRO

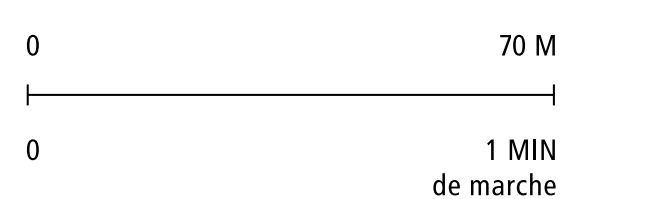
- Arrêts de bus ligne verte
- Arrêts de bus ligne jaune
- Arrêts de bus ligne orange
- Arrêts de bus ligne bleue

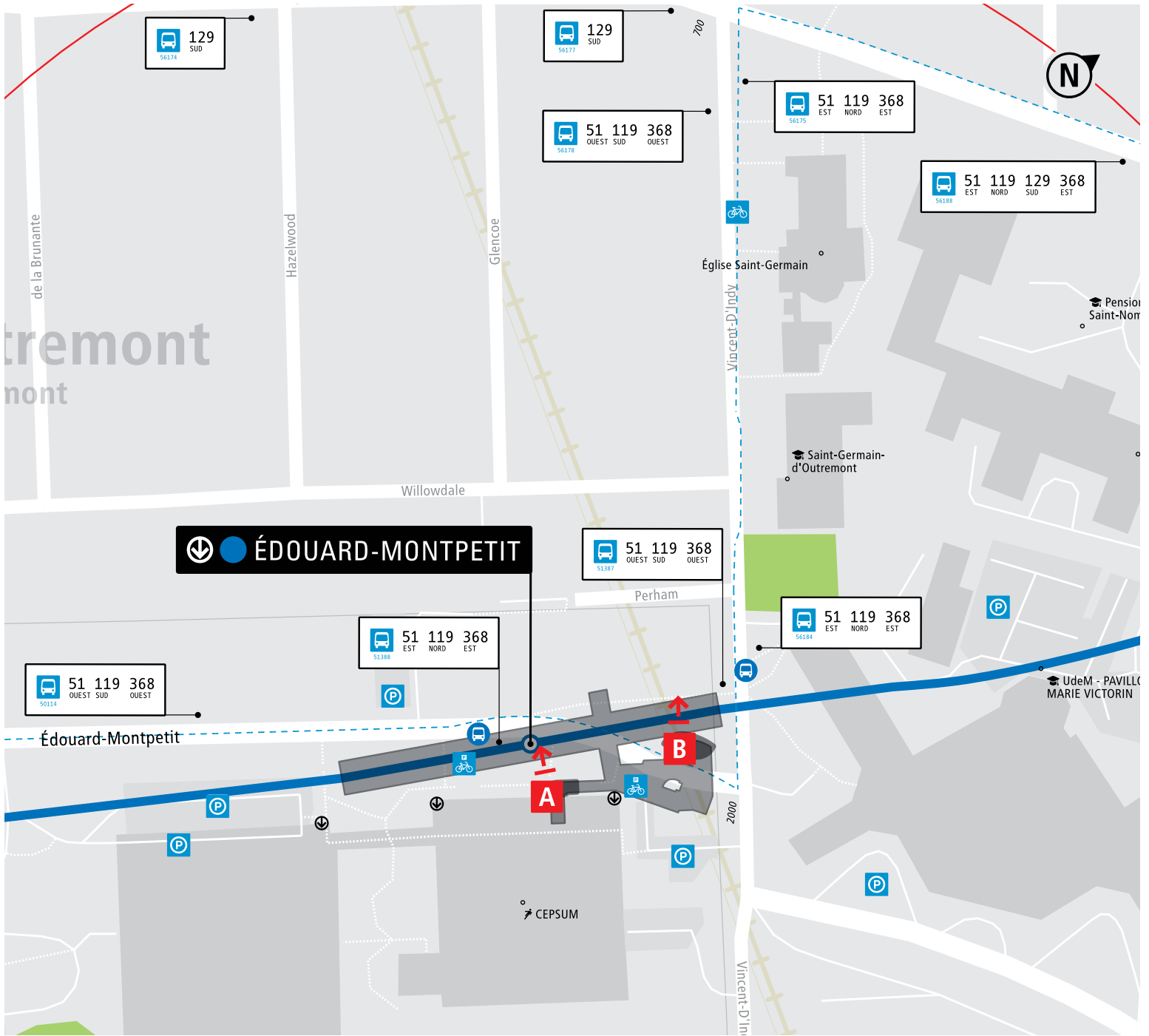
- Accès métro par le réseau piétonnier souterrain
- Aréna
- Bibliothèque
- Centre commercial et grand magasin
- Centre sportif
- CLSC
- Établissement d'enseignement
- Hôpital
- Hôtel
- Information touristique
- Jardin communautaire
- Musée
- Parc
- Piscine
- Point d'observation
- Poste de police
- Spectacle et théâtre

- Réseau piétonnier souterrain RÉSO
- Bâtiment d'intérêt

stm.info

Ce plan représente le réseau de la STM au 28 août 2017. Il ne constitue pas une carte officielle du territoire. Carte de base: Google Maps/STC - Atlas Topographique de Montréal et STM (octobre 2016). Les contributeurs d'OpenStreetMap (octobre 2016) et données sources du Gouvernement du Québec (octobre 2016). Le réseau piétonnier souterrain a été produit par Michel Boivin, Observatoire de la ville, Université de Montréal. Toute reproduction totale ou partielle du présent document ou de son contenu est interdite, à moins d'une autorisation écrite de la Société de transport de Montréal (STM). Conception et réalisation: STM | © STM





ÉDOUARD-MONTPETIT

Montréal

SORTIE

- A** 2040, boul. Édouard-Montpetit
- B** 5450, avenue Vincent-D'Indy

LÉGENDE

- Vous êtes ici
- 5 minutes de marche
- Sortie de station
- Arrêt de bus / code d'arrêt
Ligne de bus / direction du bus
DESC (descente seulement)
- Station de métro
- Stationnement vélo
- Piste cyclable
- Gare de trains de banlieue
- Taxi
- Stationnement
- 747 Aéroport
P.-E.-Trudeau/Centre-Ville

EN CAS D'INTERUPTION DE SERVICE MÉTRO

- Arrêts de bus ligne verte
- Arrêts de bus ligne jaune
- Arrêts de bus ligne orange
- Arrêts de bus ligne bleue
- Accès métro par le réseau piétonnier souterrain
- Aréna
- Bibliothèque
- Centre commercial et grand magasin
- Centre sportif
- CLSC

- Établissement d'enseignement
- Hôpital
- Hôtel
- Information touristique
- Jardin communautaire
- Musée
- Parc
- Piscine
- Point d'observation
- Poste de police
- Spectacle et théâtre
- Réseau piétonnier souterrain RÉSO
- Bâtiment d'intérêt

stm.info

Ce plan représente le réseau de la STM au 28 août 2017. Il ne constitue pas une carte routière du territoire. Carte de base : Groupe MADITUC – École Polytechnique de Montréal et STM (octobre 2016), les contributeurs d'OpenStreetMap (octobre 2016) et données ouvertes du Gouvernement du Québec (octobre 2016). Le réseau piétonnier souterrain a été produit par Michel Boisvert, Observatoire de la ville intérieure, Université de Montréal. Toute reproduction totale ou partielle du présent document ou de son contenu est interdite à moins d'une autorisation spéciale de la Société de transport de Montréal (STM). Conception et réalisation : STM | © STM



Autour du métro

